
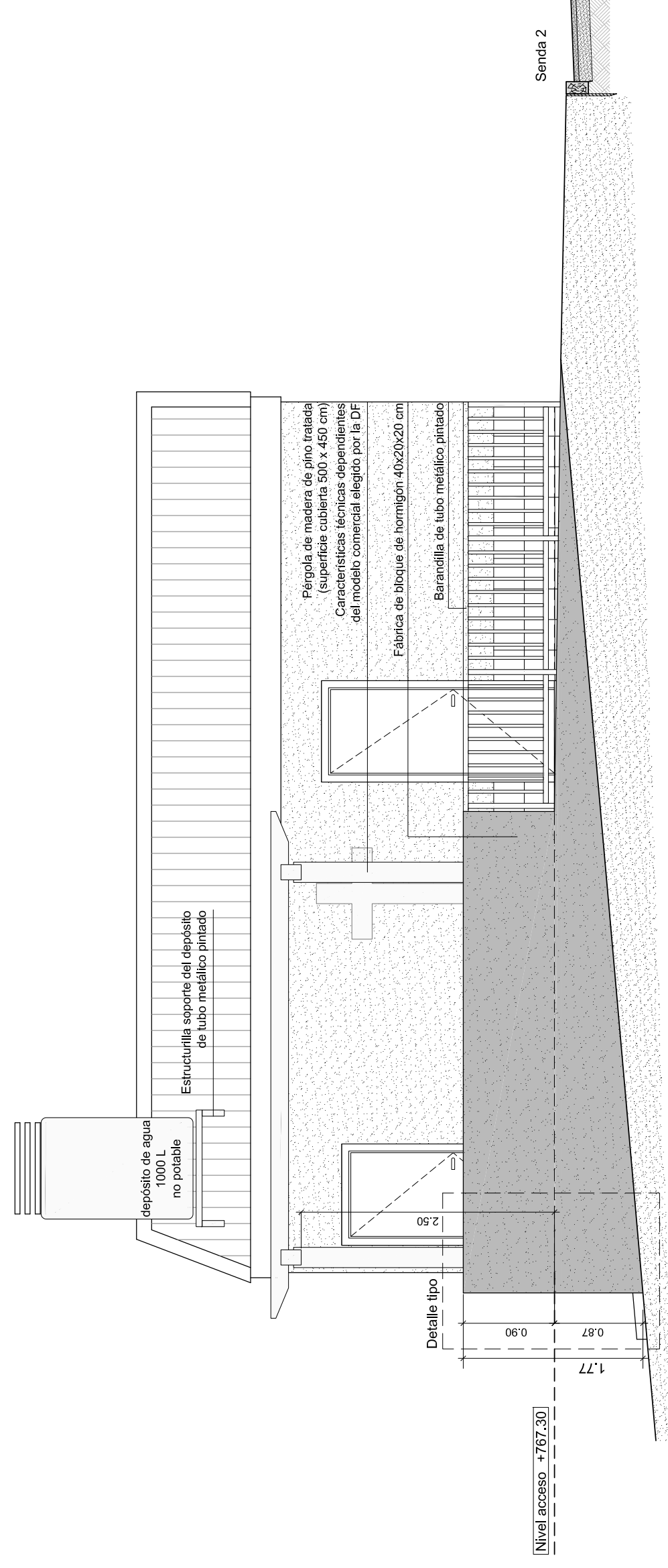


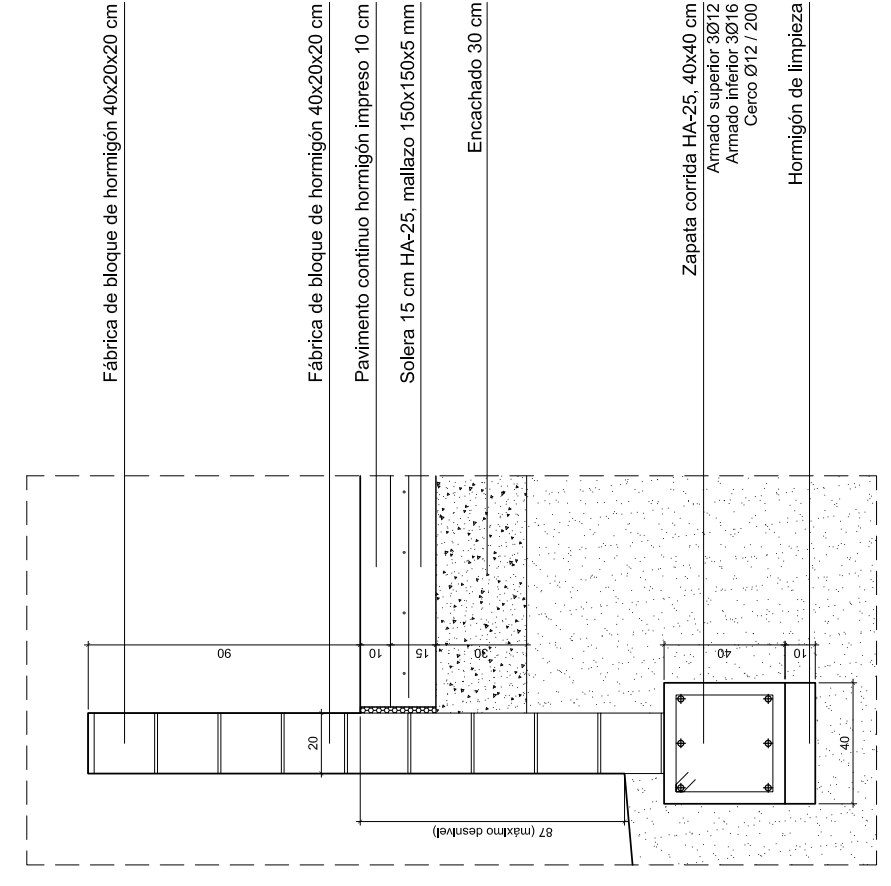
Este documento es propiedad de COAMTSADO y está protegido digitalmente por la tecnología del COAM. Para verificar su autenticidad, utilice el código QR.  
 El presente documento es propiedad de COAMTSADO y está protegido digitalmente por la tecnología del COAM. Para verificar su autenticidad, utilice el código QR.



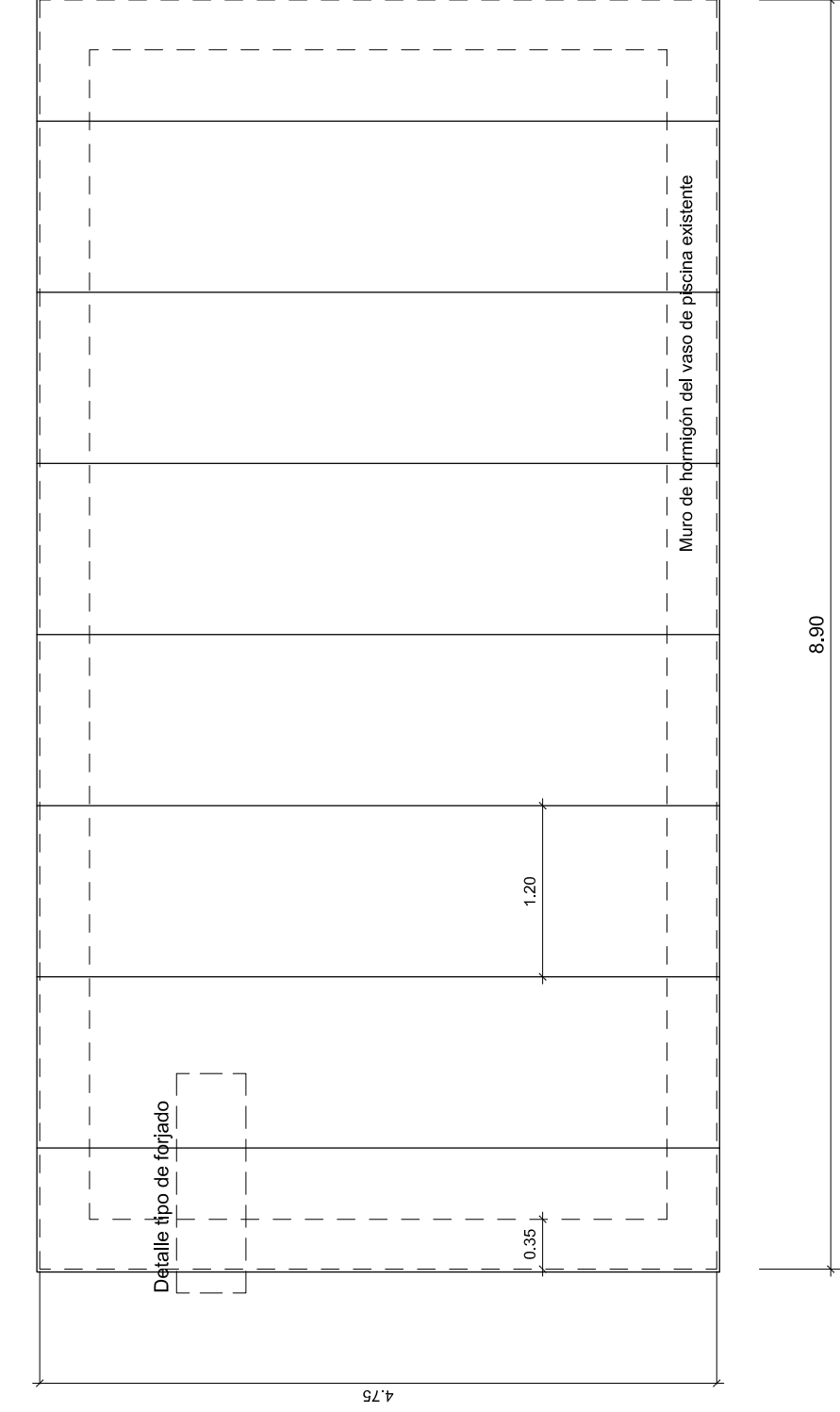
ACTUACIONES EN 'TINAO' 1  
 ÁREA 1 TERRAZA CON PERGOLA. NIVEL +767.30  
 SUMINISTRO DE AGUA Y SANEAMIENTO



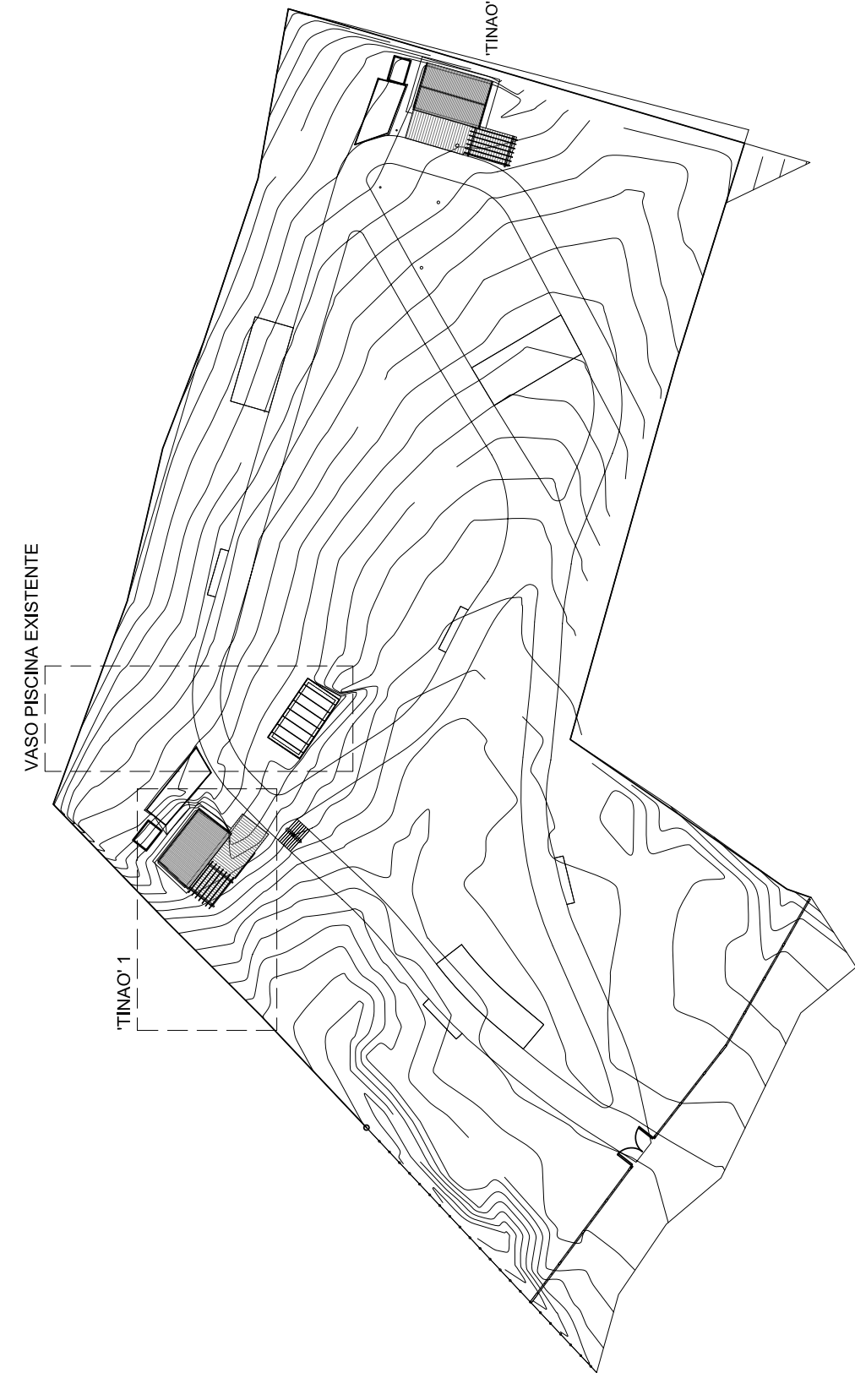
ALZADO SUROESTE



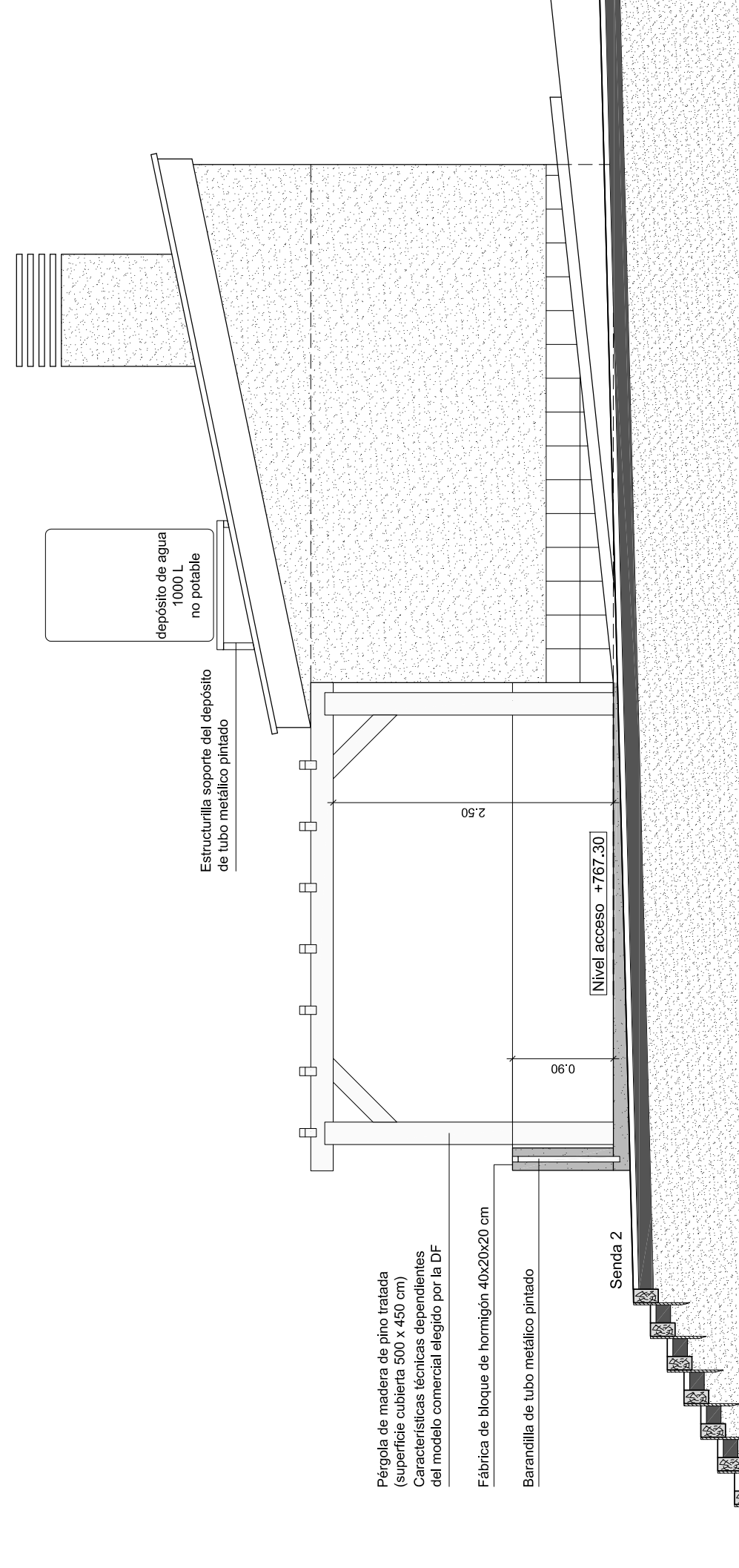
DETALLE TIPO DE FABRICA DE BLOQUE E: 1/25  
 A LAS CONDICIONES RESISTENTES DEL TERRENO Y LA TOPOGRAFIA FINAL



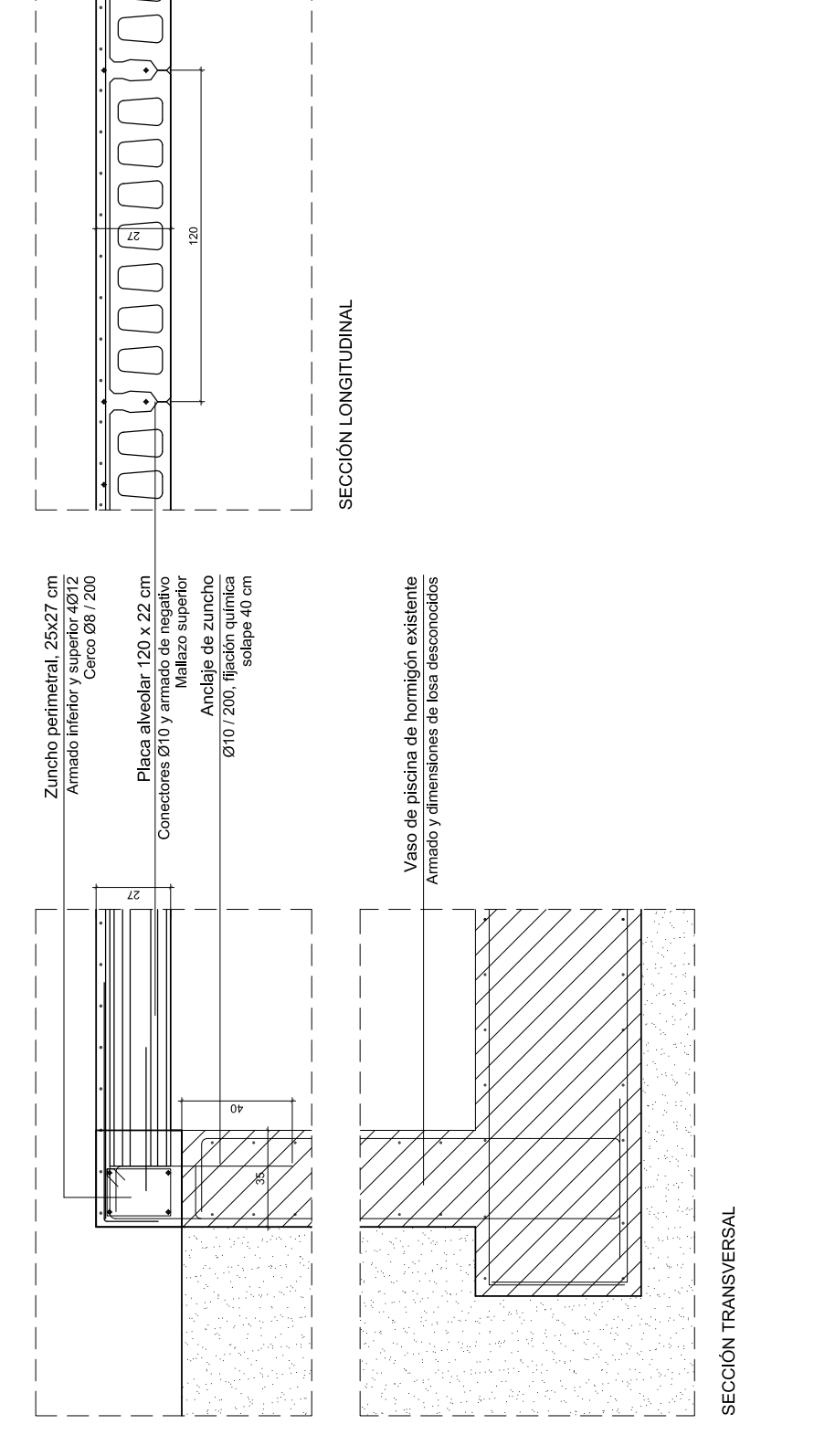
DETALLE TIPO DE PISCINA EXISTENTE  
 Forjado de placa alveolar 22+5  
 Limitación de sobrecarga de uso 500 kg/m²



EMPLAZAMIENTO DE LAS ACTUACIONES



ALZADO SURESTE



DETALLE TIPO DE FORIADO DE PLAZA ALVEOLAR E: 1/25  
 LOS DATOS CONCRETOS Y DIMENSIONES  
 SERÁN LOS DETERMINADOS POR EL CALCULO DEL FABRICANTE

EDIFICACION

CONTENIDO	ACTUACIONES EN 'TINAO' 1 SUMINISTRO DE AGUA Y SANEAMIENTO. CEGADO DE VASO DE PISCINA
FECHA	Agosto 2018
ESCALA	colas en m. 1 / 50
SUSTITUYE A	SUSTITUIDO POR

11

**ÁREA RECREATIVA**  
**'PARQUE DE RAMÓN'**  
 FASE  
 PROYECTO BÁSICO  
 Y DE EJECUCIÓN

EMPLAZAMIENTO  
 Villarejo de Salvanes  
 Parcelas 68 y 69  
 MADRID  
 AYUNTAMIENTO  
 VILLAREJO DE SALVANÉS

FRANCISCO J. RUIZ DIAZ

