583 6-7

E5

Mapa Topográfico de la Comunidad de Madrid

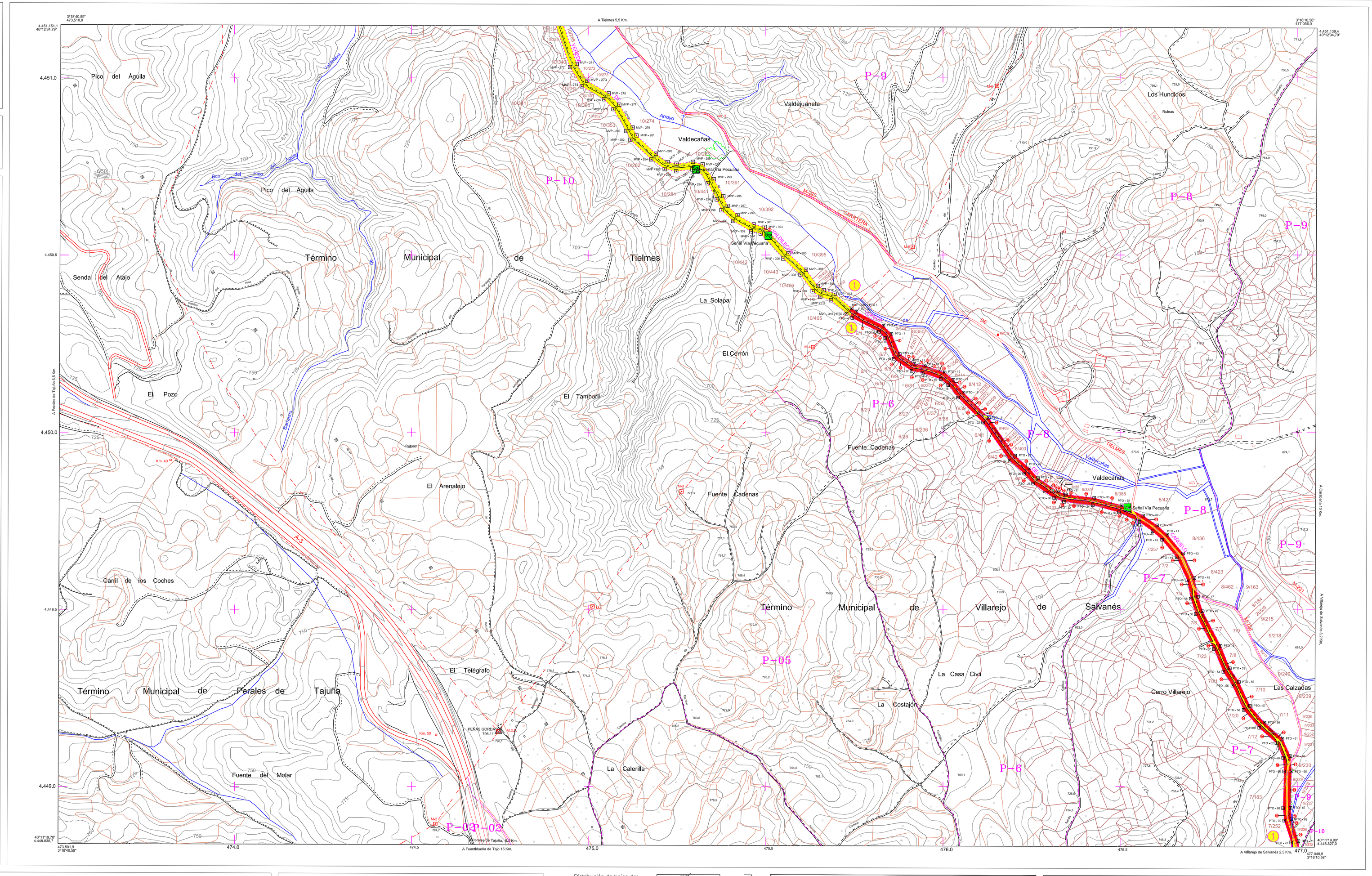

Signos Convencionales

- Autopista o Autovía
- Carretera nacional o principal, Red Secundaria. Red local
- Sendas, Pistas, Caminos
- Vía Pecuaria
- Intrusión en Vía Pecuaria
- Ocupación en Vía Pecuaria
- Terreno sobrante Vía Pecuaria
- Ferrocarril de vía único, De vía doble
- Tendido eléctrico
- Torre metálica, Poste, Transformador
- Túnel, Puente metálico, Puente de fábrica
- Pared o tapia, Alambrada, Límite de parcela, Límite de polígono, Límite de parque nacional
- Mojón y línea límite de Término Municipal
- Edificio, edificio en construcción, Edificio público o singular
- Río, Arroyo, Laguna
- Conducción subterránea, Acequia, Canal
- Fuente, Manantial, Piscina, Pozo
- Vértice geodésico, Punto de apoyo, Vértice topográfico
- Señal de nivelación, Punto acotado
- 650 — Curva directora, de nivel, Curva de depresión
- Seto, árbol aislado, Masa de arbolado
- Desmonte, Terraplén

Vp. Parques y jardines
S. Secano
R. Regadío
H. Huerta
O. Olivar
V. Viñedo
Fr. Frutales
Rf. Repoblación forestal
Ma. Monte alto
Mb. Monte bajo
Pd. Prados y dehesas
Er. Erial
MP. Mojón de piedra
MVP-179 Mojón de Vía Pecuaria
34/17. Polígono/Parcela
Señal Vía Pecuaria
Señal Vía Pecuaria con texto asociado

Información Cartográfica

Realización

Vuelo fotogramétrico: Cetfa - Julio 1988
Apoyo fotogramétrico: Edef S.L. - Febrero 1991
Restitución: Edef S.L. - Marzo 1991
Actualización: Edef S.L. - Marzo 1999
Vuelo Mayo 1995

Relación de coordenadas

Nombre	x	y	z
PEÑAS GORDAS	474.745,00	4.449.154,92	796,11

Elipsoide internacional. Datum Potsdam. Red Europea 1950
Longitudes referidas al meridiano de Greenwich
Altitudes referidas al nivel medio del Mediterráneo en Alicante
Equidistancia de las curvas de nivel: 5 m. Curvas directoras: 25 m.
Proyección Universal Transversa Mercator

Consejería de Obras Públicas, Urbanismo y Transportes

Dirección General de Urbanismo y Planificación Regional

Servicio Cartográfico Regional

C/ Maudes, 17 28003 Madrid

Distribución de hojas del Mapa Topográfico Nacional

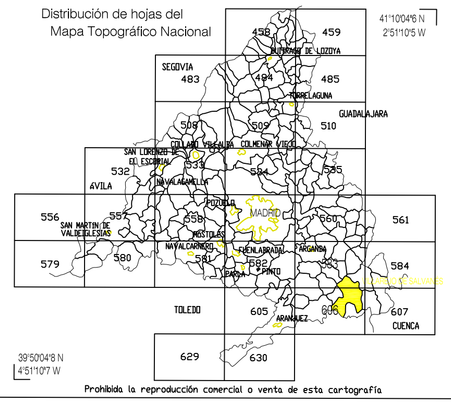

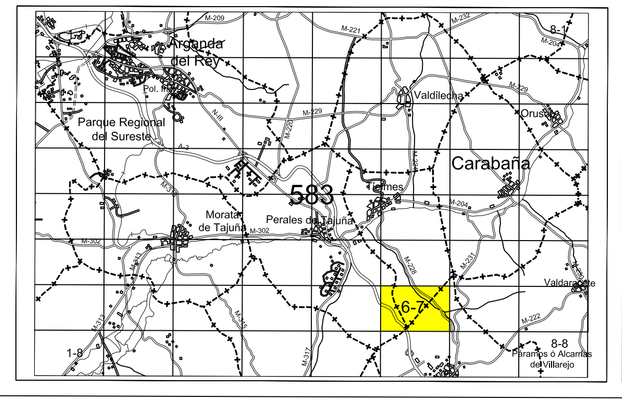
Aranjuez
Ocaña
Parque Regional del Sureste
Valdilecha
Chinchón
Carabaña
583
Morata de Tajuña
Perales de Tajuña
Colmenar de Oreja
Valdaracete
6-7
8-8
Brazatortas
Alcázar de San Juan
Villarrobledo
Almansa
Hellín
Tobarra
Albacete
Tarazona de la Mancha
Minaya
Casas Ibáñez
Alcaraz
Elche de la Sierra
Yeste
Tiscar
Quesada
Cazorla
Segura de la Sierra
Pozo Alcón
Huéscar
Orcera
Beas de Segura
Castellar
Iznatoraf
Villacarrillo
Sabiote
Úbeda
Baeza
Linares
Bailén
Andújar
Mengíbar
Jaén
Torredonjimeno
Martos
Alcalá la Real
Pegalajar
Mancha Real
Jódar
Cabra del Santo Cristo
Huelma
Alhama de Granada
Iznalloz
Montefrío
Íllora
Moclín
Pinos Puente
Alfacar
Víznar
Alhendín
Armilla
Churriana de la Vega
Cenes de la Vega
Pinos Genil
Güejar Sierra
Lanjarón
Orgiva
Ugíjar
Alpujarra
Sierra Nevada
Sierra de Gádor
Sierra de Alhamilla
Sierra de Cazorla
Sierra de Segura
Sierra Mágina
Sierra de Alcaraz
Sierra de Los Filabres
Sierra de Los Vélez
Sierra de Los Cuatro Vientos
Sierra de Los Ríos
Sierra de Los Pinos
Sierra de Los Ríos
Sierra de Los Pinos
Sierra de Los Ríos
Sierra de Los Pin