583 7-8

E5

Mapa Topográfico de la Comunidad de Madrid

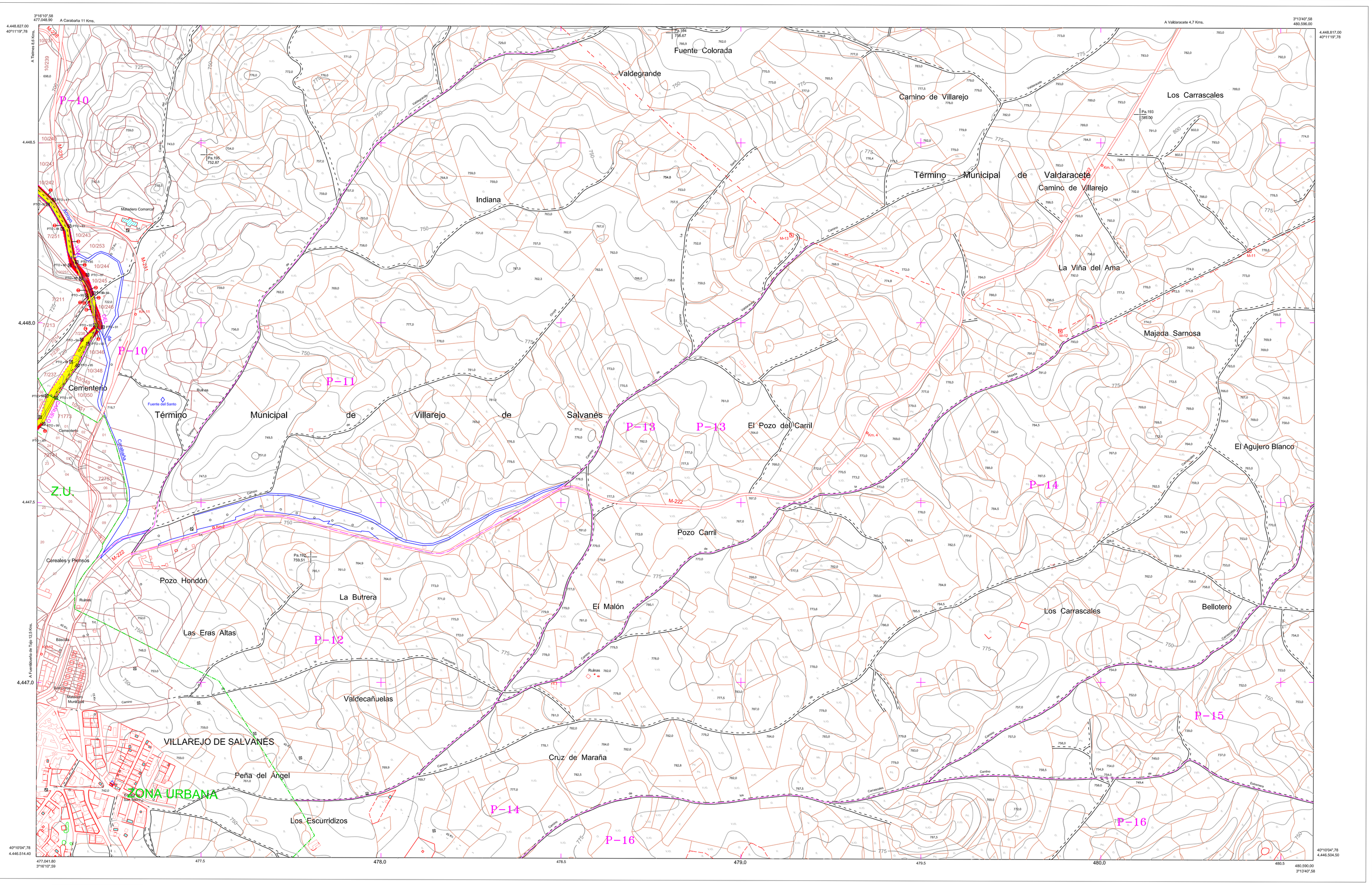

Signos Convencionales

- Autopista o Autovía
- Carretera nacional o principal, Red Secundaria. Red local
- Sendas, Pistas, Caminos
- Vía Pecuaria
- Intrusión en Vía Pecuaria
- Ocupación en Vía Pecuaria
- Terreno sobrante Vía Pecuaria
- Ferrocarril de vía única, De vía doble
- Tendido eléctrico
- Torre metálica, Poste, Transformador
- Túnel, Puente metálico, Puente de fábrica
- Pared o tapia, Alambrada, Límite de parcela, Límite de polígono, Límite de parque nacional
- Mojón y línea límite de Término Municipal
- Edificio, edificio en construcción, Edificio público o singular
- Río, Arroyo, Laguna
- Conducción subterránea, Acequia, Canal
- Fuente, Manantial, Piscina, Pozo
- Vértice geodésico, Punto de apoyo, Vértice topográfico
- 650,5 Señal de nivelación, Punto acotado
- 650 Curva directora, de nivel, Curva de depresión
- Seto, árbol aislado, Masa de arbolado
- Desmonte, Terraplén
- Vp. Parques y jardines
- S. Secano
- R. Regadío
- H. Huerta
- O. Olivar
- V. Viñedo
- Fr. Frutales
- Rf. Repoblación forestal
- Ma. Monte alto
- Mb. Monte bajo
- Pd. Prados y dehesas
- Er. Erial
- MP. Mojón de piedra
- MVP-179 Mojón de Vía Pecuaria
- 34/17. Polígono/Parcela
- Señal Vía Pecuaria
- Señal Vía Pecuaria con texto asociado

Información Cartográfica

Realización

Vuelo fotogramétrico:Cetfa, Agosto 1988

Apoyo fotogramétrico:Edef, S.A. Julio 1989

Restitución: Edef, S.A. Noviembre 1989

Actualización: Topycar, S.L. Noviembre 1997 (Vuelo Mayo 1995)

Elipsoide internacional. Datum Potsdam. Red Europea 1950
Longitudes referidas al meridiano de Greenwich
Altitudes referidas al nivel medio del Mediterráneo en Alicante
Equidistancia de las curvas de nivel: 5 m. Curvas directoras: 25 m.
Proyección Universal Transversa Mercator

Relación de coordenadas

Nombre	x	y	z
Pa. 192	477.805,00	4.447.346,00	759,51
Pa. 193	480.109,00	4.448.579,00	789,00
Pa. 194	478.809,00	4.448.806,00	758,67
Pa. 195	477.516,00	4.448.467,00	752,87

Consejería de Obras Públicas, Urbanismo y Transportes

Dirección General de Urbanismo y Planificación Regional

Servicio Cartográfico Regional

C/ Maudes, 17 28003 Madrid

Distribución de hojas del Mapa Topográfico Nacional

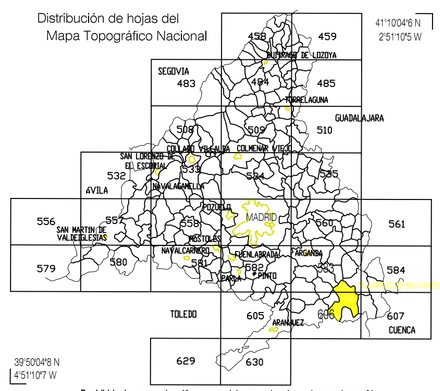

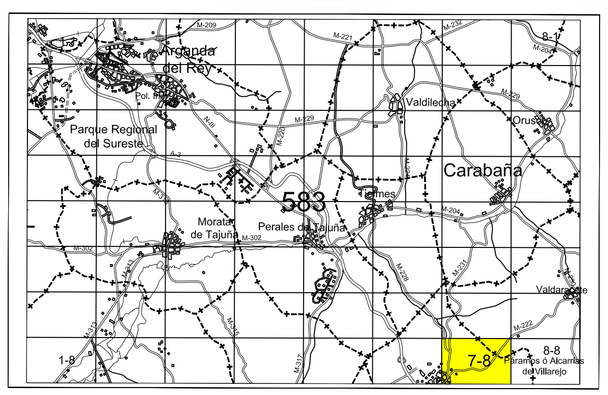

Prohibida la reproducción comercial o venta de esta cartografía

La Suma de Todos

Comunidad de Madrid

UNIÓN EUROPEA
Fondo Europeo Agrícola de Desarrollo Rural
Europa inviertе en las zonas rurales

Mapa Topográfico de la Comunidad de Madrid

CONSEJERÍA DE MEDIO AMBIENTE Y ORDENACIÓN DEL TERRITORIO

DIRECCIÓN GENERAL DEL MEDIO AMBIENTE
SUBDIRECCIÓN GENERAL DE RECURSOS AGRARIOS • ÁREA DE VÍAS PECUARIAS

Deslinde de las Vías Pecuarias de Villarejo de Salvanés:

1. Vereda del Cañuelo
2. Vereda de San José

Escala 1:5.000 = 1 milímetro por 5 metros

50 m. 0 50 100 150 200 250 300 350 400 450 500 m.

HOJA: 583 7-8