M. I.-1

Ministerio de Hacienda. - Servicio de Catastro de la riqueza rústica

PROVINCIA DE ..... PARTIDO JUDICIAL DE .....

Término municipal de Villarejo

Polígono n.º 8 Variaciones gráficas parcelarias

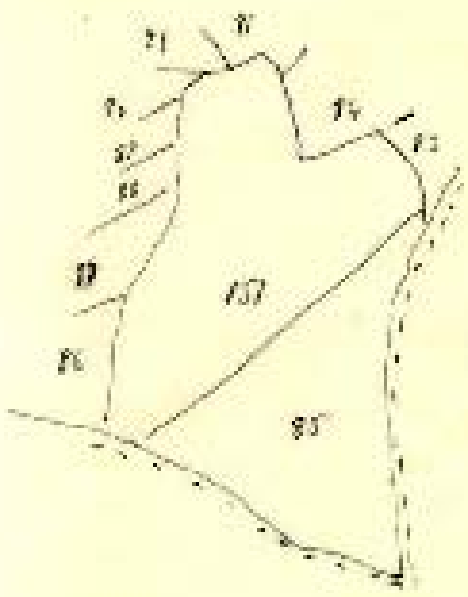

Ministerio de Hacienda - Servicio de Catastro de la riqueza rústica

PROVINCIA DE ..... PARTIDO JUDICIAL DE .....

Término municipal de Villarejo

Polígono n.º 13 Variaciones gráficas parcelarias

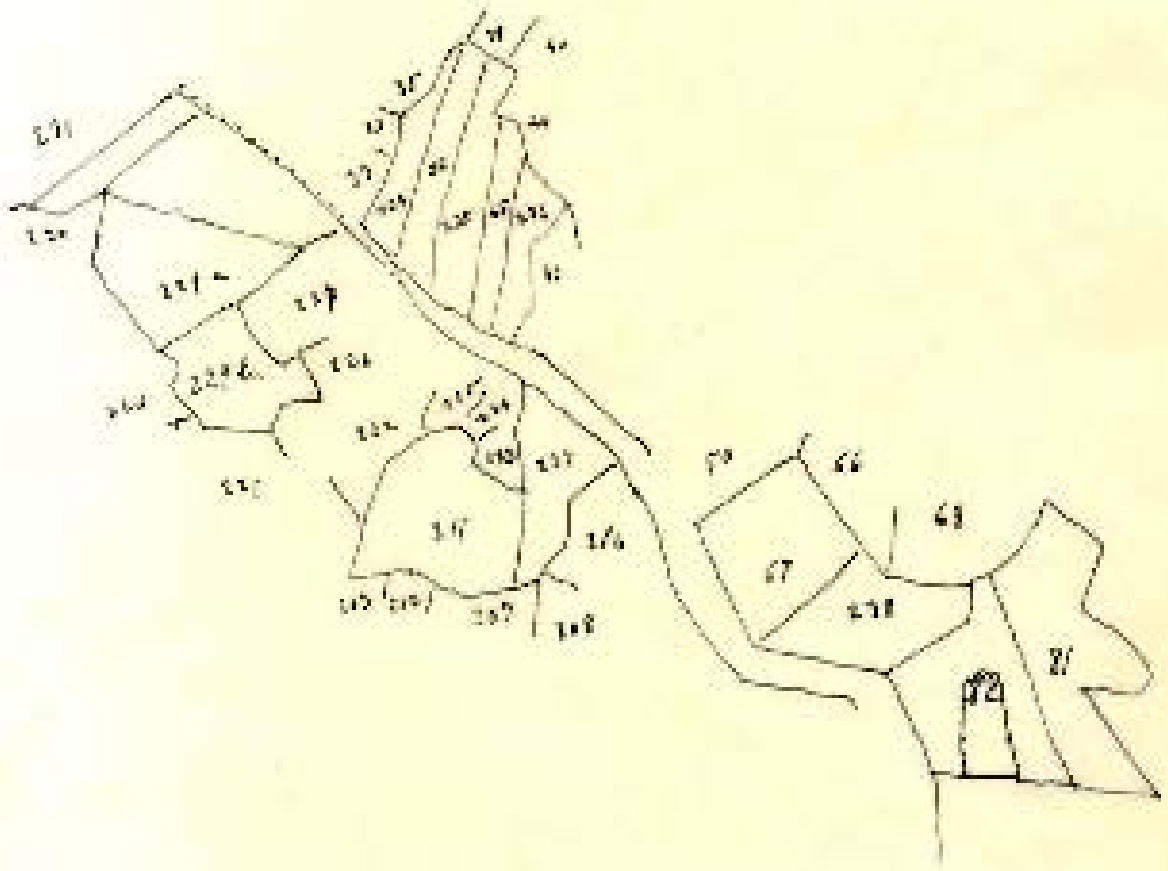

M. I.-1

Ministerio de Hacienda. - Servicio de Catastro de la riqueza rústica

PROVINCIA DE ..... PARTIDO JUDICIAL DE .....

Término municipal de Villarejo

Polígono n.º 8 Variaciones gráficas parcelarias

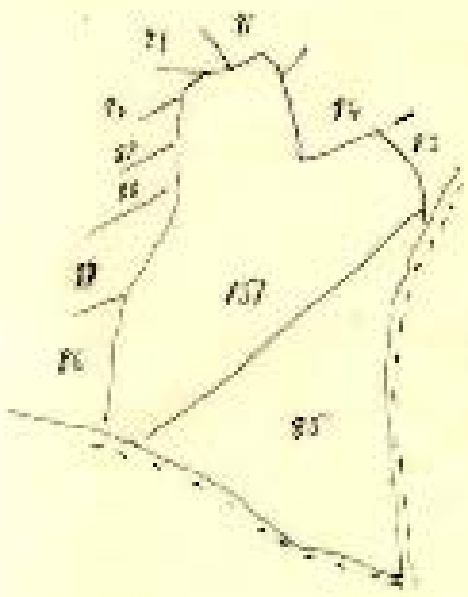

M.1.01

Ministerio de Hacienda - Servicio de Catastro de la riqueza rústica

PROVINCIA DE ..... **PARTIDO JUDICIAL DE** Villarejo de Salvanés

Término municipal de Villarejo de Salvanés

Polígono n.º 1 Variaciones gráficas parcelarias

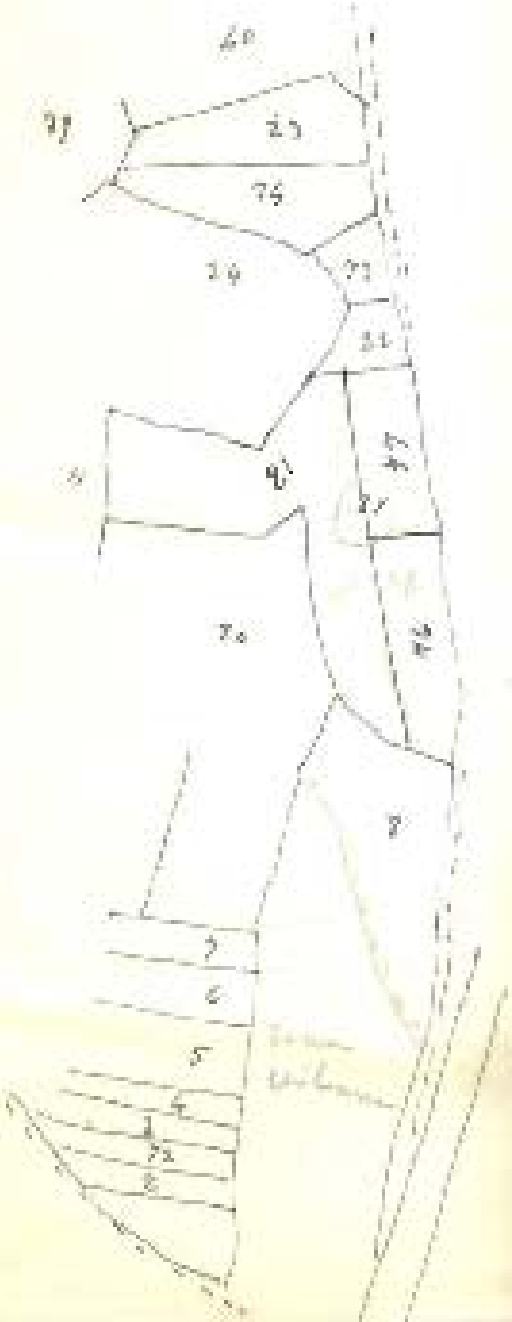

M. I.-1

Ministerio de Hacienda. - Servicio de Catastro de la riqueza rústica

PROVINCIA DE ..... PARTIDO JUDICIAL DE .....

Término municipal de .....

Polígono n.º ....10.... Variaciones gráficas parcelarias

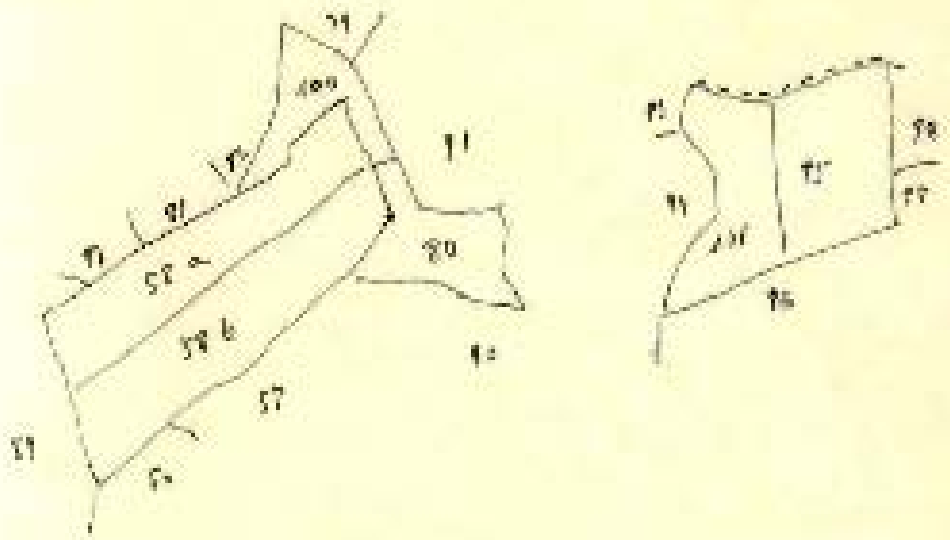

M. G.-1

Ministerio de Hacienda. - Servicio de Catastro de la riqueza rústica

PROVINCIA DE ..... **PARTIDO JUDICIAL DE** .....

Término municipal de Villarejo

Polígono n.º 11 ..... Variaciones gráficas parcelarias

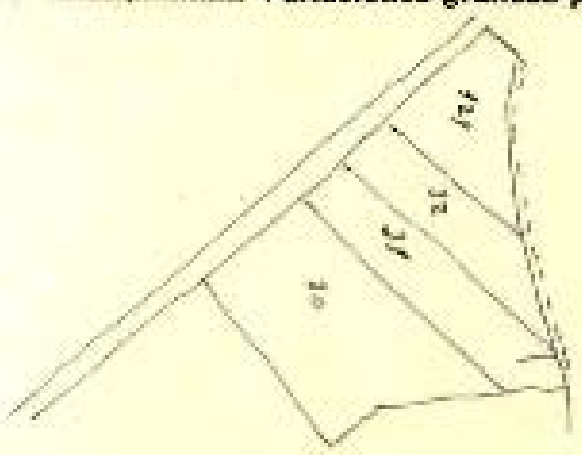

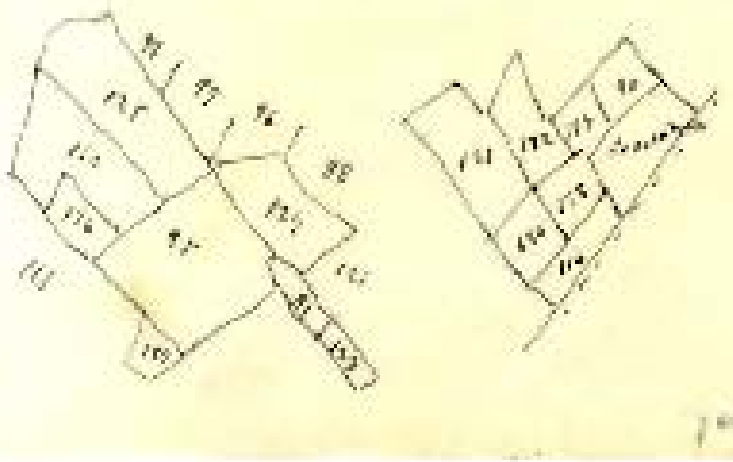

M. 3-1

Ministerio de Hacienda. - Servicio de Catastro de la riqueza rústica

PROVINCIA DE ..... PARTIDO JUDICIAL DE .....

Término municipal de Villarejo

Polígono n.º 12 Variaciones gráficas parcelarias

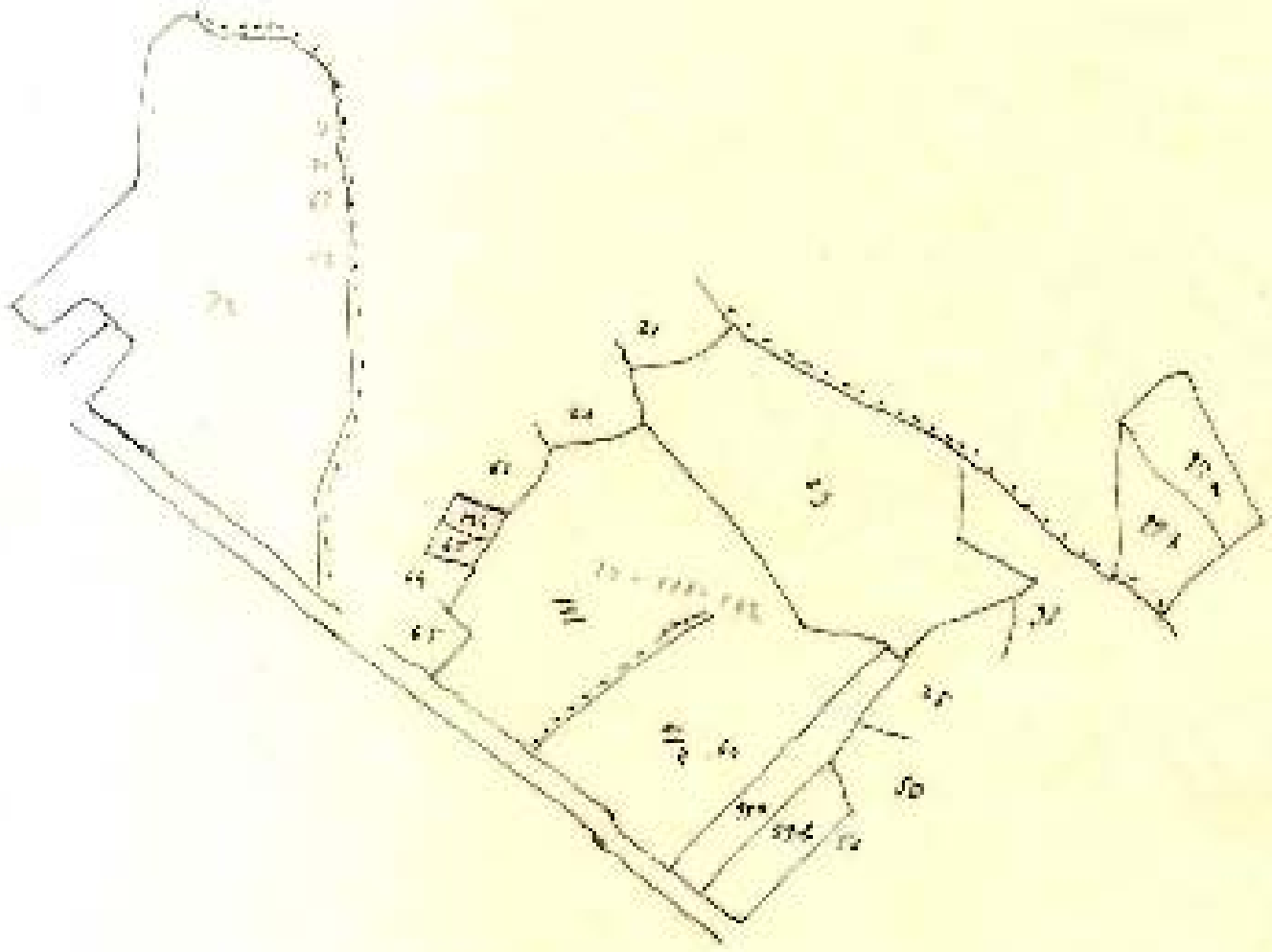

N. L-1

Ministerio de Hacienda. - Servicio de Catastro de la riqueza rústica

PROVINCIA DE ..... PARTIDO JUDICIAL DE .....

Término municipal de Villacejo

Polígono n.º 13 Variaciones gráficas parcelarias

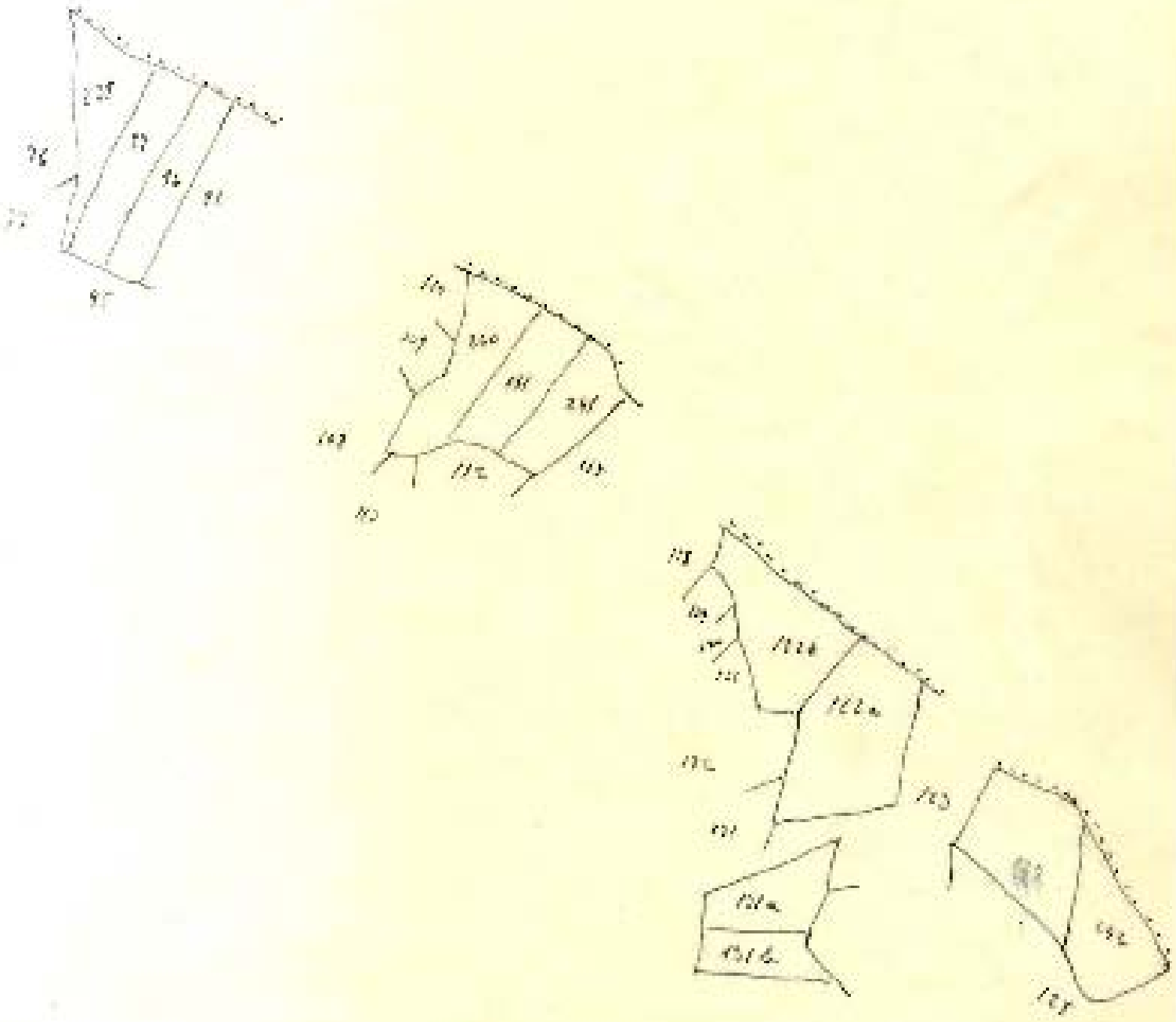

M. 1-1

Ministerio de Hacienda. - Servicio de Catastro de la riqueza rústica

PROVINCIA DE ..... **PARTIDO JUDICIAL DE** .....

Término municipal de Villarejo

Polígono n.º 14 Variaciones gráficas parcelarias

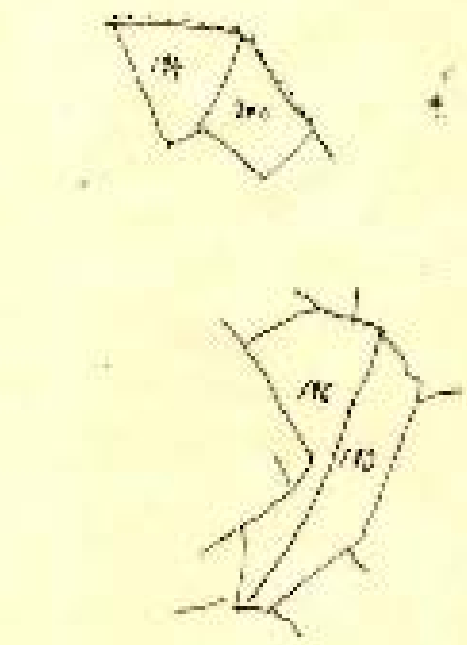

M. L.-1

Ministerio de Hacienda. - Servicio de Catastro de la riqueza rústica

PROVINCIA DE ..... **PARTIDO JUDICIAL DE** .....

Término municipal de .....

Polígono n.º ..... Variaciones gráficas parcelarias

M. L. 1

Ministerio de Hacienda. - Servicio de Catastro de la riqueza rústica

PROVINCIA DE _____ **PARTIDO JUDICIAL DE** _____

Término municipal de Villarejo

Polígono n.º 14 **Variaciones gráficas parcelarias**

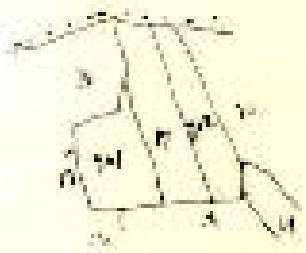

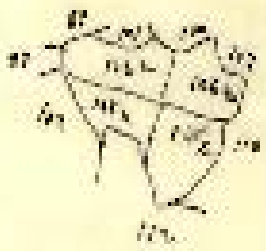

Ministerio de Hacienda. - Servicio de Catastro de la riqueza rústica

PROVINCIA DE ..... PARTIDO JUDICIAL DE .....

Término municipal de Villarejo

Polígono n.º 15 Variaciones gráficas parcelarias



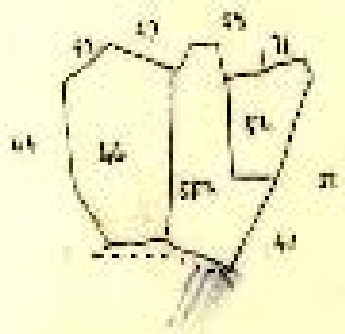

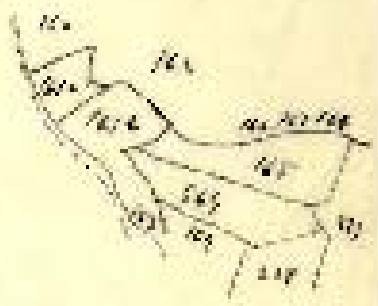

Ministerio de Hacienda. - Servicio de Catastro de la riqueza rústica

PROVINCIA DE _____ **PARTIDO JUDICIAL DE** _____

Término municipal de Villoria

Polígono n.º 15 Variaciones gráficas parcelarias

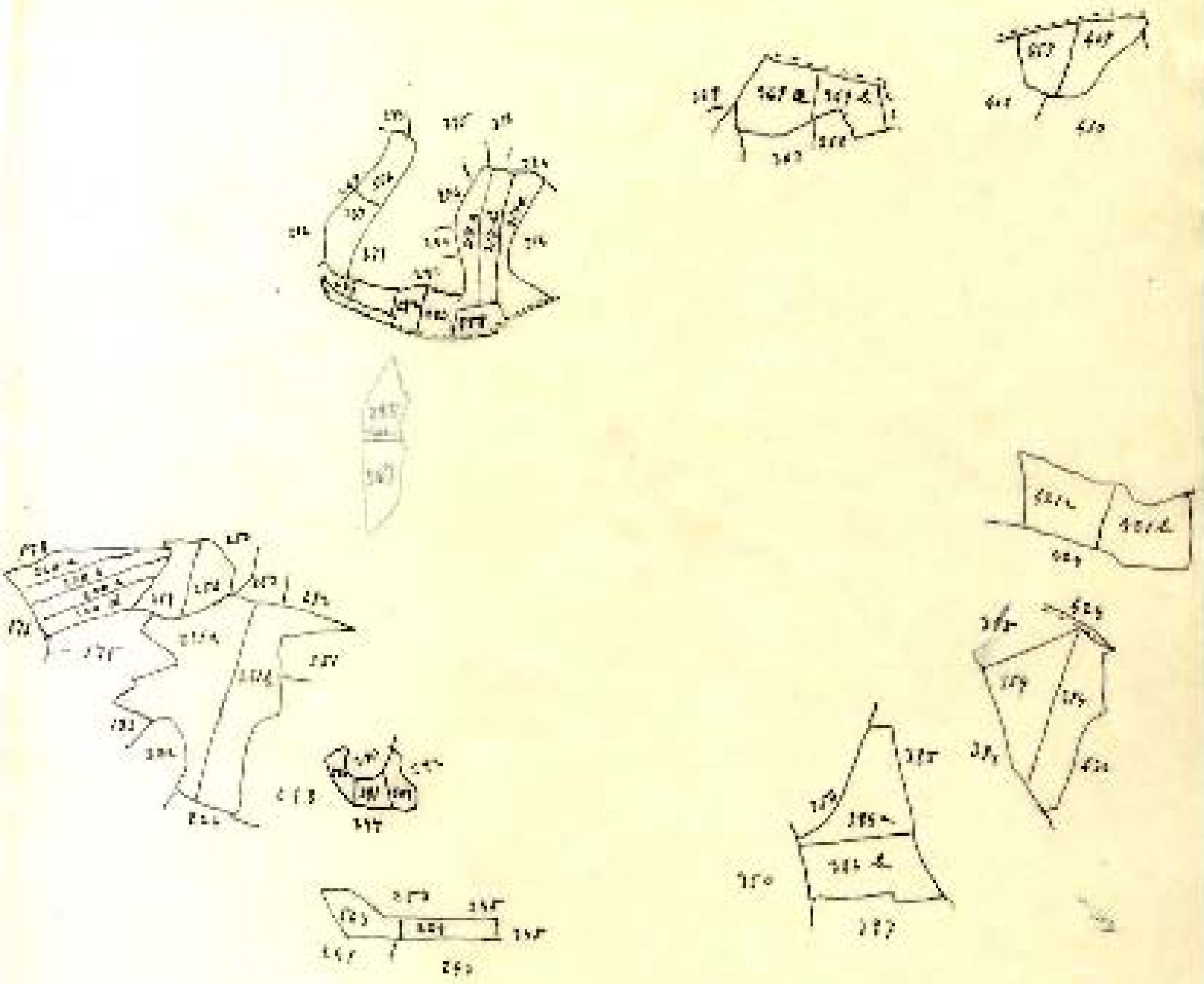

M. 5.-1

Ministerio de Hacienda. - Servicio de Catastro de la riqueza rústica

PROVINCIA DE ..... PARTIDO JUDICIAL DE .....

Término municipal de Villarejo

Polígono n.º 15 Variaciones gráficas parcelarias

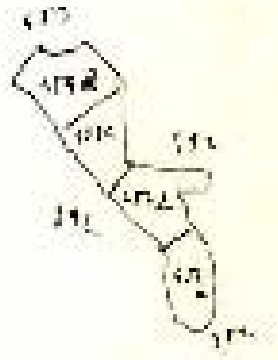



N. L.-1

Ministerio de Hacienda. - Servicio de Catastro de la riqueza rústica

PROVINCIA DE ..... **PARTIDO JUDICIAL DE** .....

Término municipal de Villoruja

Polígono n.º 16 Variaciones gráficas parcelarias

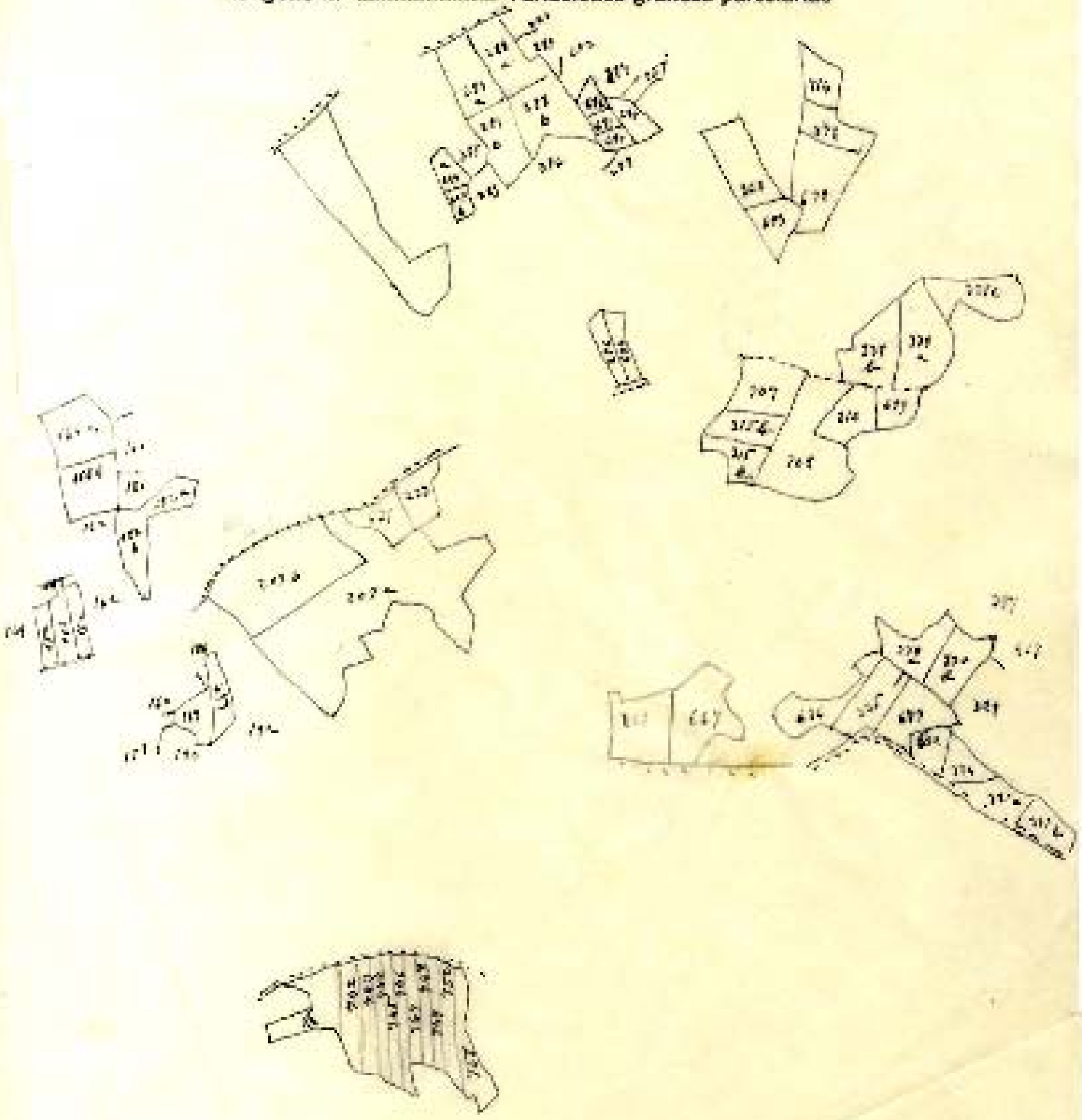

Ministerio de Hacienda. - Servicio de Catastro de la riqueza rústica

PROVINCIA DE ..... **PARTIDO JUDICIAL DE** .....

Término municipal de Villarejo

Polígono n.º 16 Variaciones gráficas parcelarias

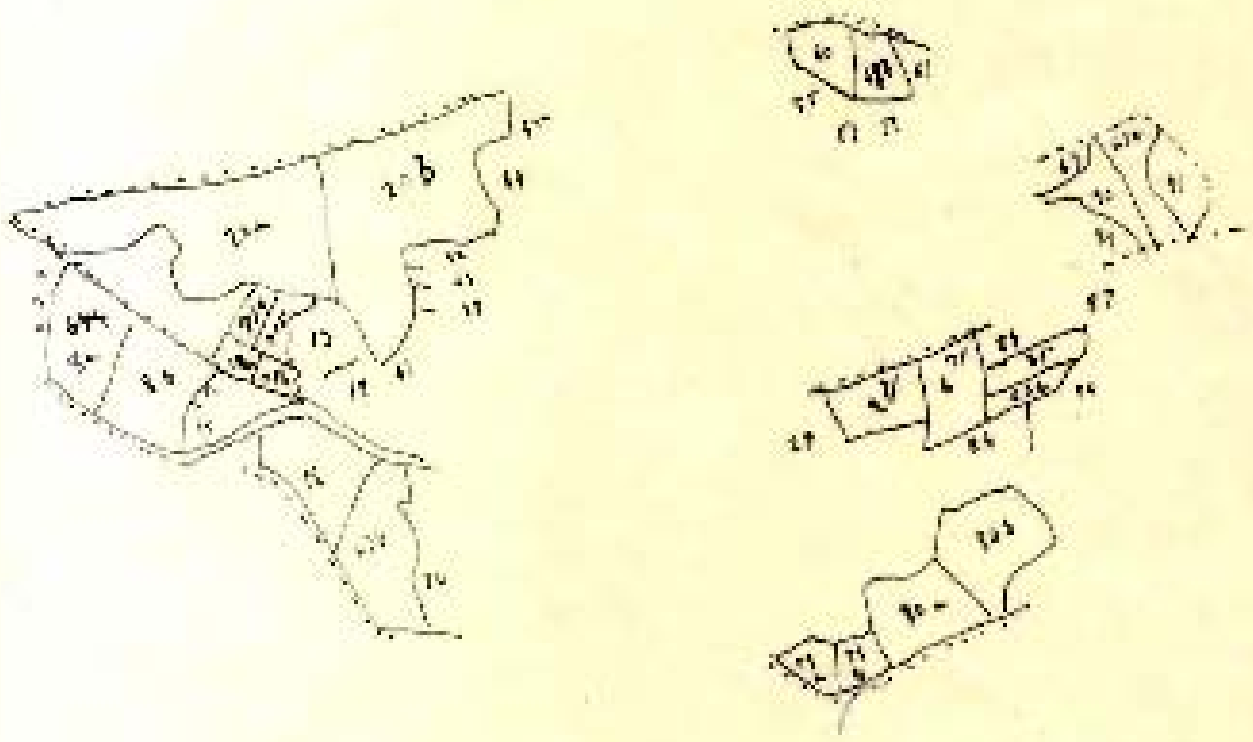

M. 5-1

Ministerio de Hacienda. - Servicio de Catastro de la riqueza rústica

PROVINCIA DE ..... **PARTIDO JUDICIAL DE** .....

Término municipal de Villarejo

Polígono n.º 16 Variaciones gráficas parcelarias

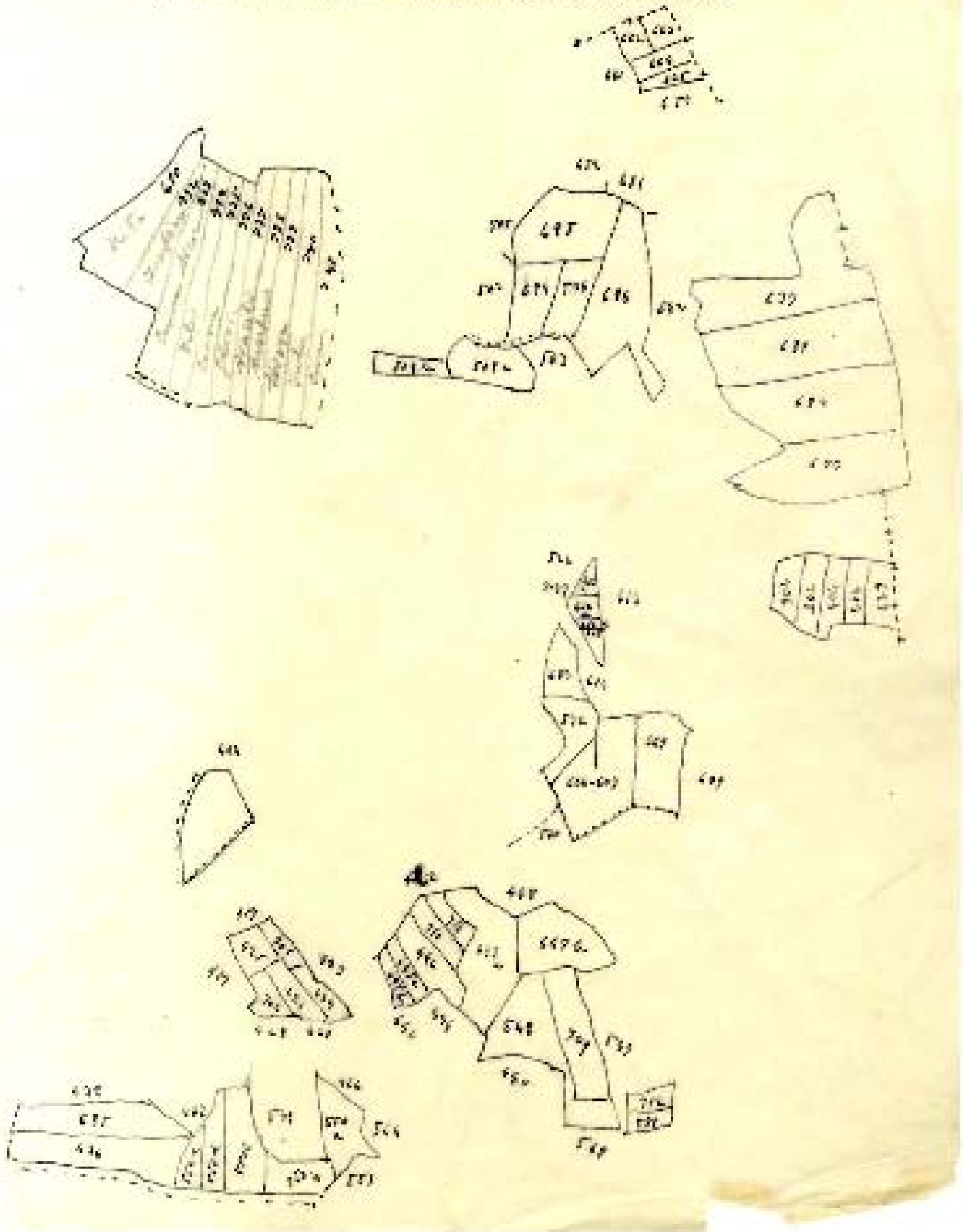

M. 5-1

Ministerio de Hacienda. - Servicio de Catastro de la riqueza rústica

PROVINCIA DE ..... PARTIDO JUDICIAL DE .....

Término municipal de Villarejo

Polígono n.º 17 Variaciones gráficas parcelarias

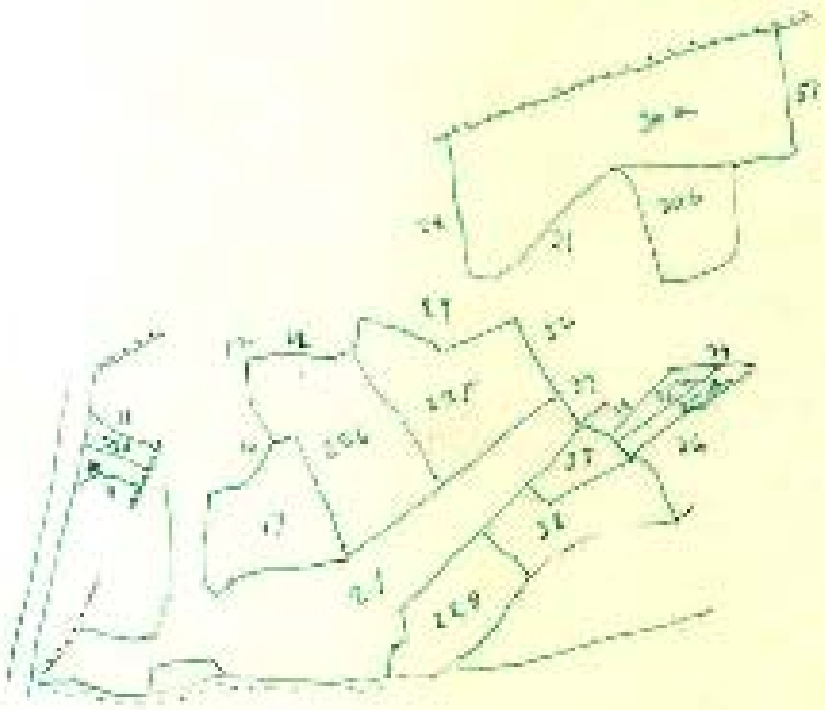

M. 3-1

Ministerio de Hacienda. - Servicio de Catastro de la riqueza rústica

PROVINCIA DE ..... **PARTIDO JUDICIAL DE** .....

Término municipal de .....

Polígono n.º ...17..... Variaciones gráficas parcelarias

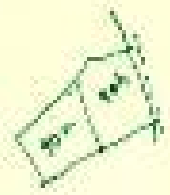

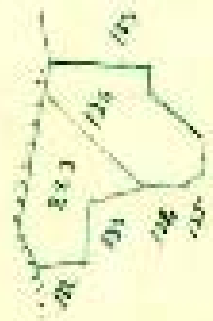

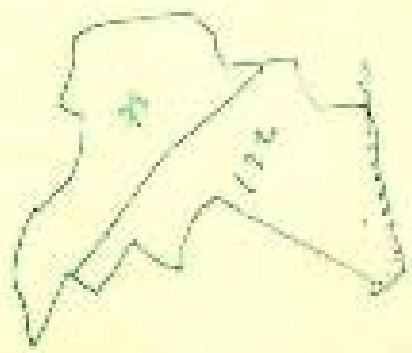

Ministerio de Hacienda. - Servicio de Catastro de la riqueza rústica

PROVINCIA DE ..... PARTIDO JUDICIAL DE .....

Término municipal de Villaviejo

Polígono n.º 18 Variaciones gráficas parcelarias

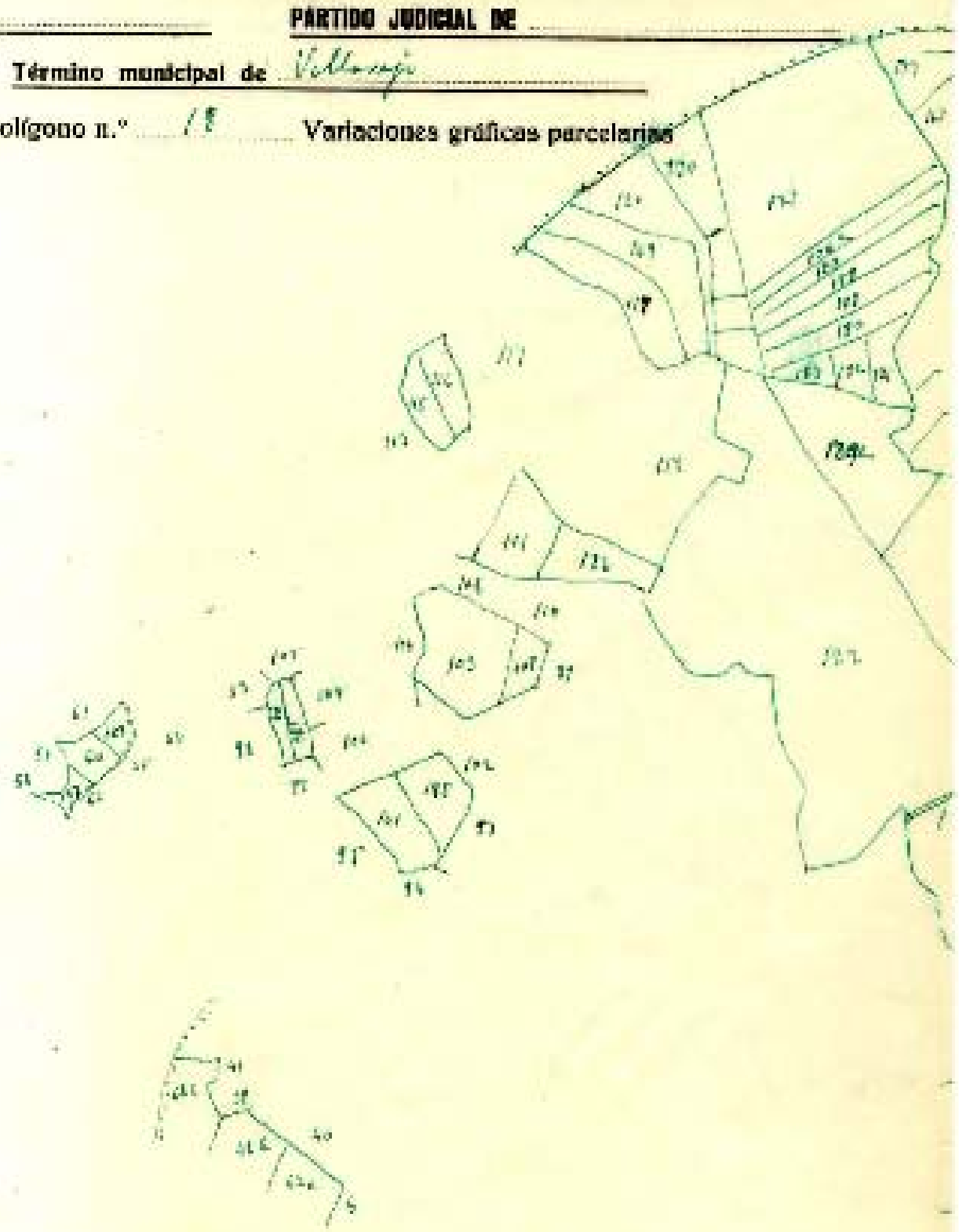

H. L.-1

Ministerio de Hacienda. - Servicio de Catastro de la riqueza rústica

PROVINCIA DE ..... **PARTIDO JUDICIAL DE** .....

Término municipal de ..... Villanueva .....

Polígono n.º ..... 12 ..... Variaciones gráficas parcelarias

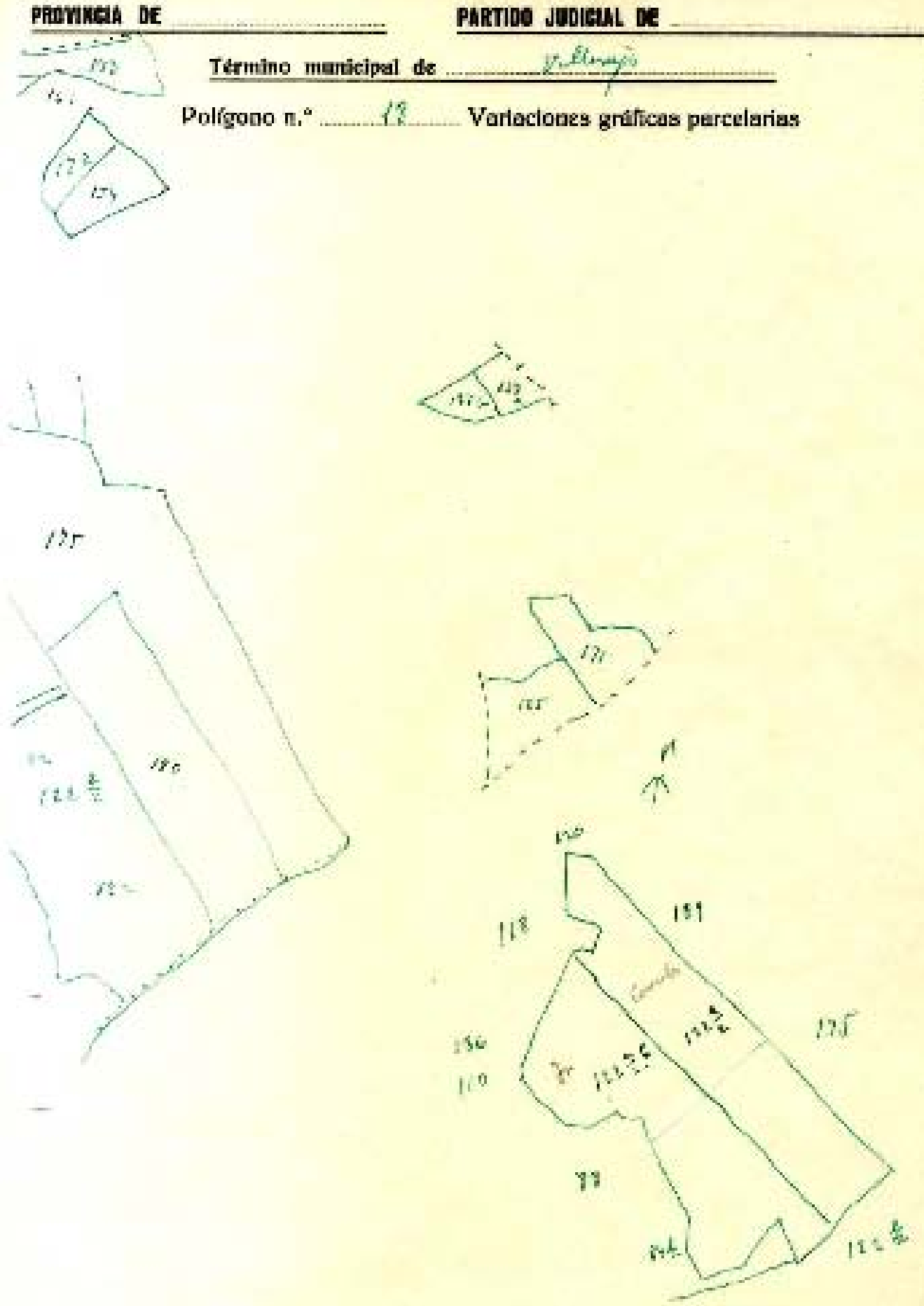

Bilgno 17. 1862 5/2

150 9/2

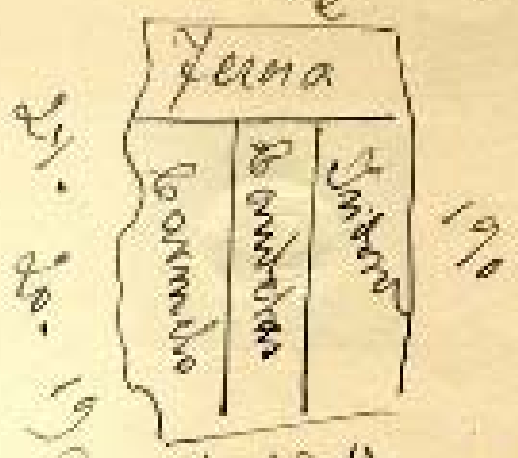

Barrio Valdarcede

No.

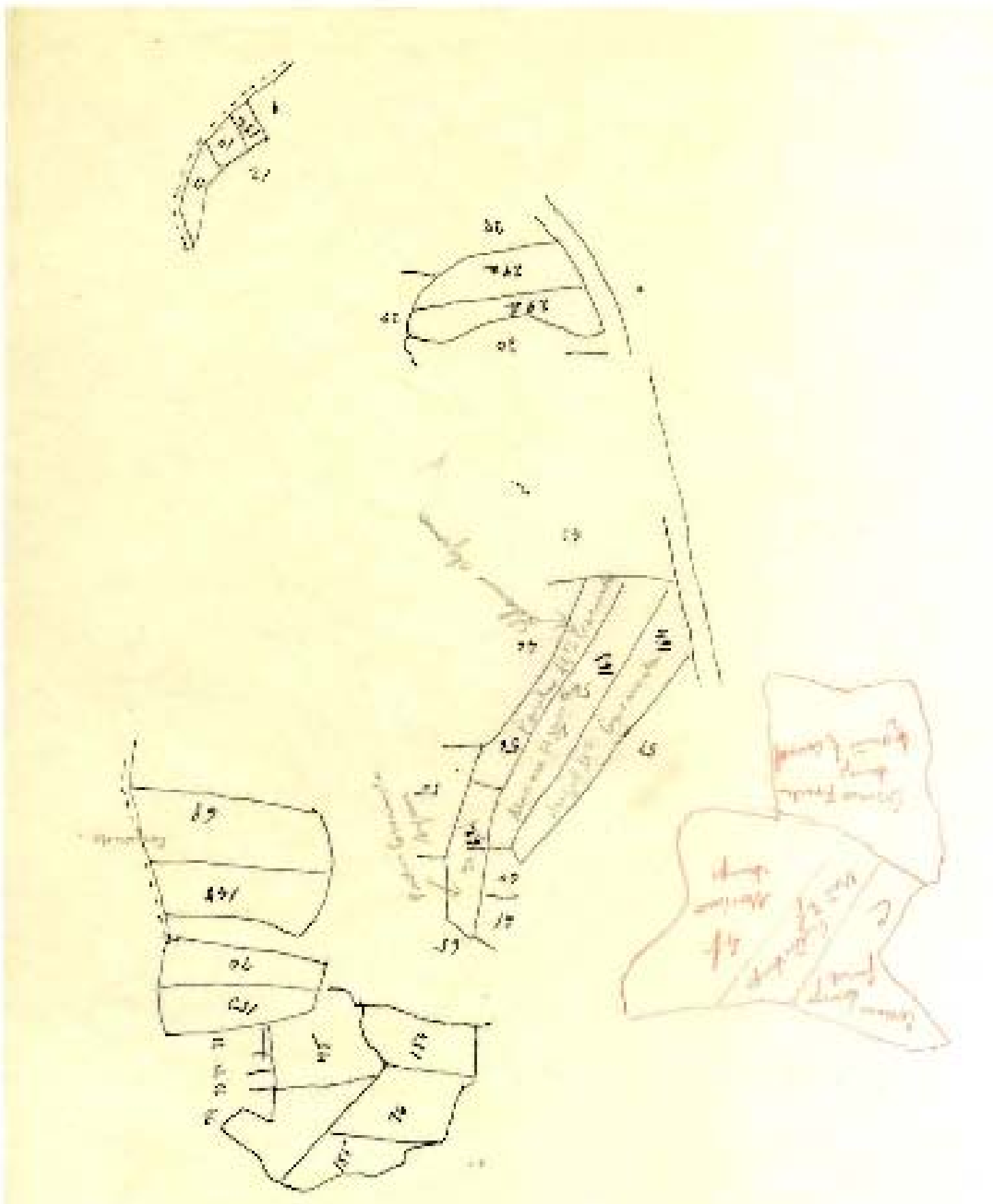

Ministerio de Hacienda - Servicio de Catastro de la Propiedad Fiscal

N.º 1

PARTIDO JUDICIAL DE

PROVINCIA DE

Término municipal de

Agrupaciones Urbanas parcelarias

Polígono n.º

M. L. - 1

Ministerio de Hacienda. - Servicio de Catastro de la riqueza rústica

PROVINCIA DE ..... PARTIDO JUDICIAL DE .....

Término municipal de Villarejo

Polígono n.º 26 Variaciones gráficas parcelarias



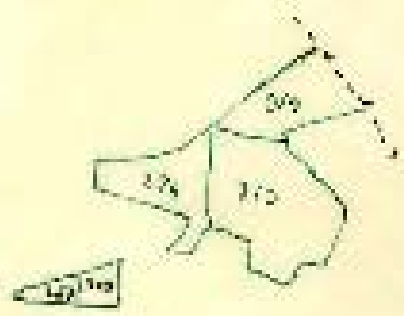



M. L.-1

Ministerio de Hacienda. - Servicio de Catastro de la riqueza rústica

PROVINCIA DE ..... **PARTIDO JUDICIAL DE** .....

Término municipal de ....Villarejo....

Polígono n.º ....24.... **Variaciones gráficas parcelarias**

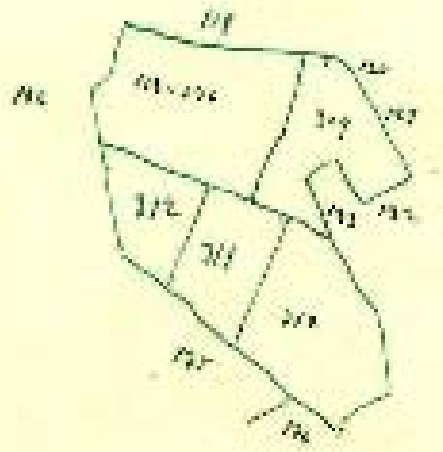

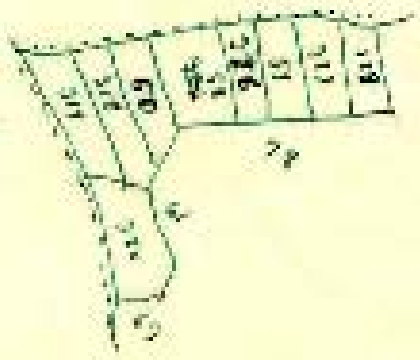

M. 1-1

Ministerio de Hacienda. - Servicio de Catastro de la riqueza rústica

PROVINCIA DE ..... **PARTIDO JUDICIAL DE** .....

Término municipal de Villarejo de Fuentes

Polígono n.º 2 Variaciones gráficas parcelarias

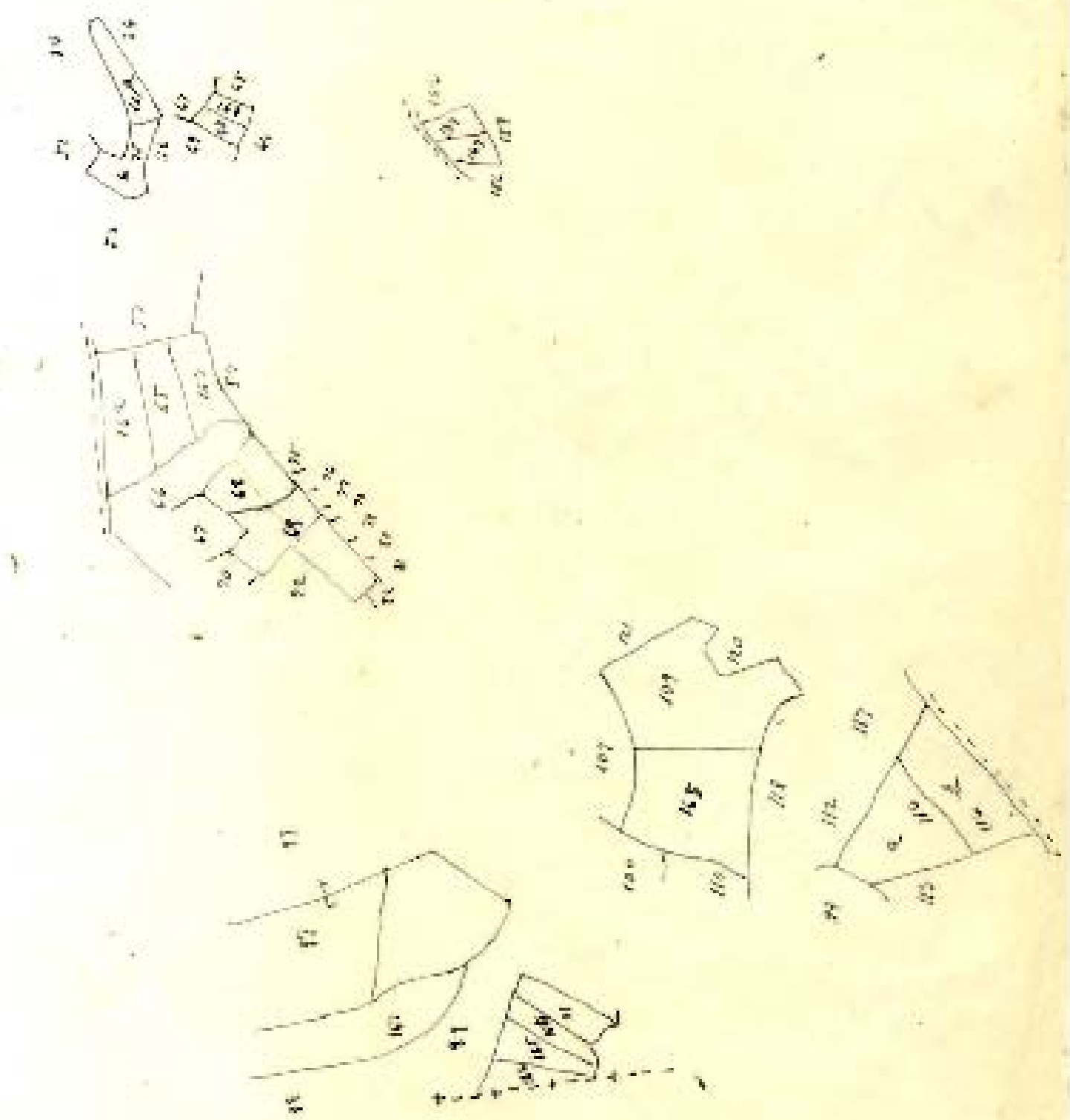

Ministerio de Hacienda.-Servicio de Catastro de la riqueza rústica

PROVINCIA DE _____ PARTIDO JUDICIAL DE _____

Término municipal de Villoruela Salvanés

Polígono n.º 59 Variaciones gráficas parcelarias

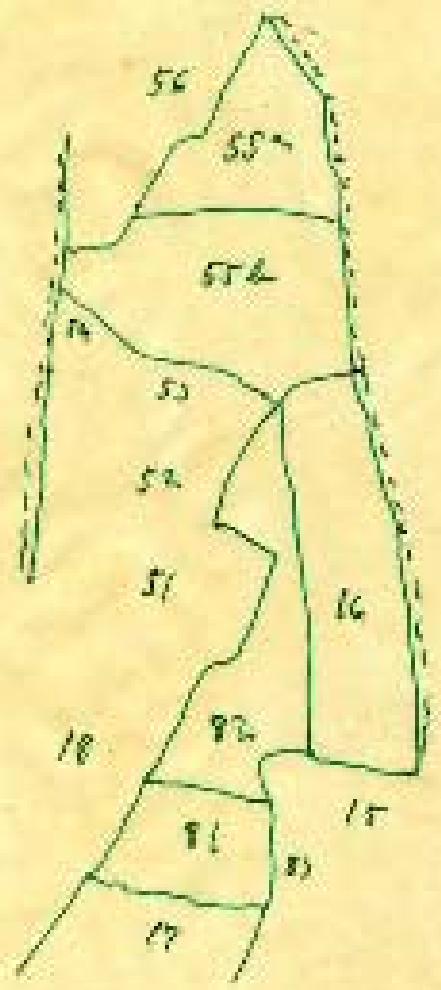

M. L.-1

Ministerio de Hacienda. - Servicio de Catastro de la riqueza rústica

PROVINCIA DE _____ **PARTIDO JUDICIAL DE** _____

Término municipal de Villanueva Soloarico

Polígono n.º 4 Variaciones gráficas parcelarias

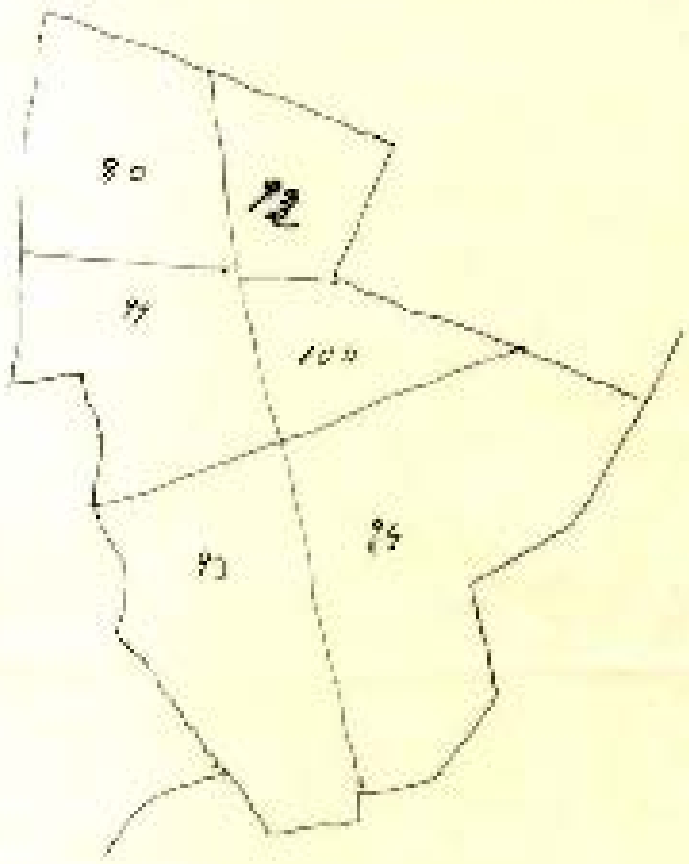

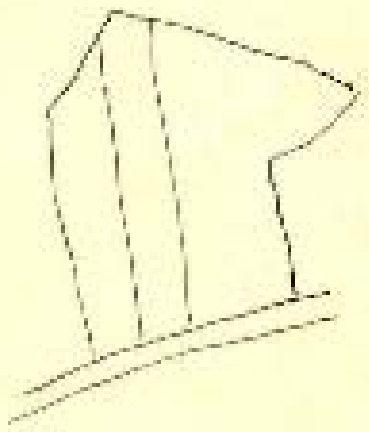

M. 2. 1

Ministerio de Hacienda. - Servicio de Catastro de la riqueza rústica

PROVINCIA DE ..... **PARTIDO JUDICIAL DE** .....

Término municipal de Villarejo

Polígono n.º 4 Variaciones gráficas parcelarias

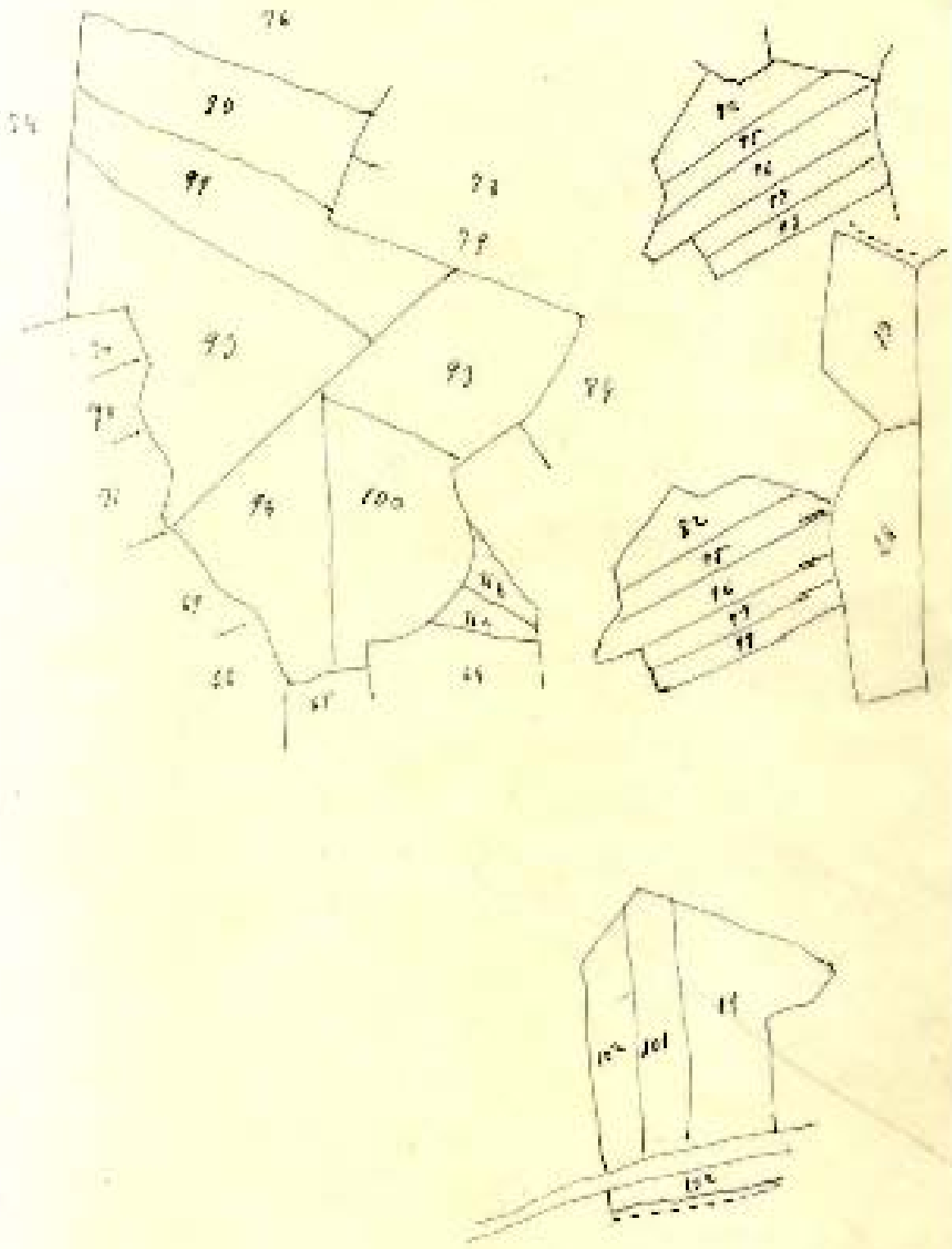

M. 2-1

Ministerio de Hacienda. - Servicio de Catastro de la riqueza rústica

PROVINCIA DE ..... **PARTIDO JUDICIAL DE** .....

Término municipal de Villoria

Polígono n.º 6 — Variaciones gráficas parcelarias

Ministerio de Hacienda. - Servicio de Catastro de la riqueza rústica

PROVINCIA DE ..... PARTIDO JUDICIAL DE .....

Término municipal de .....

Polígono n.º 43 Variaciones gráficas parcelarias



Ministerio de Hacienda. - Servicio de Catastro de la riqueza rústica

PROVINCIA DE ..... PARTIDO JUDICIAL DE .....

Término municipal de .....

Polígono n.º ....43.... Variaciones gráficas parcelarias

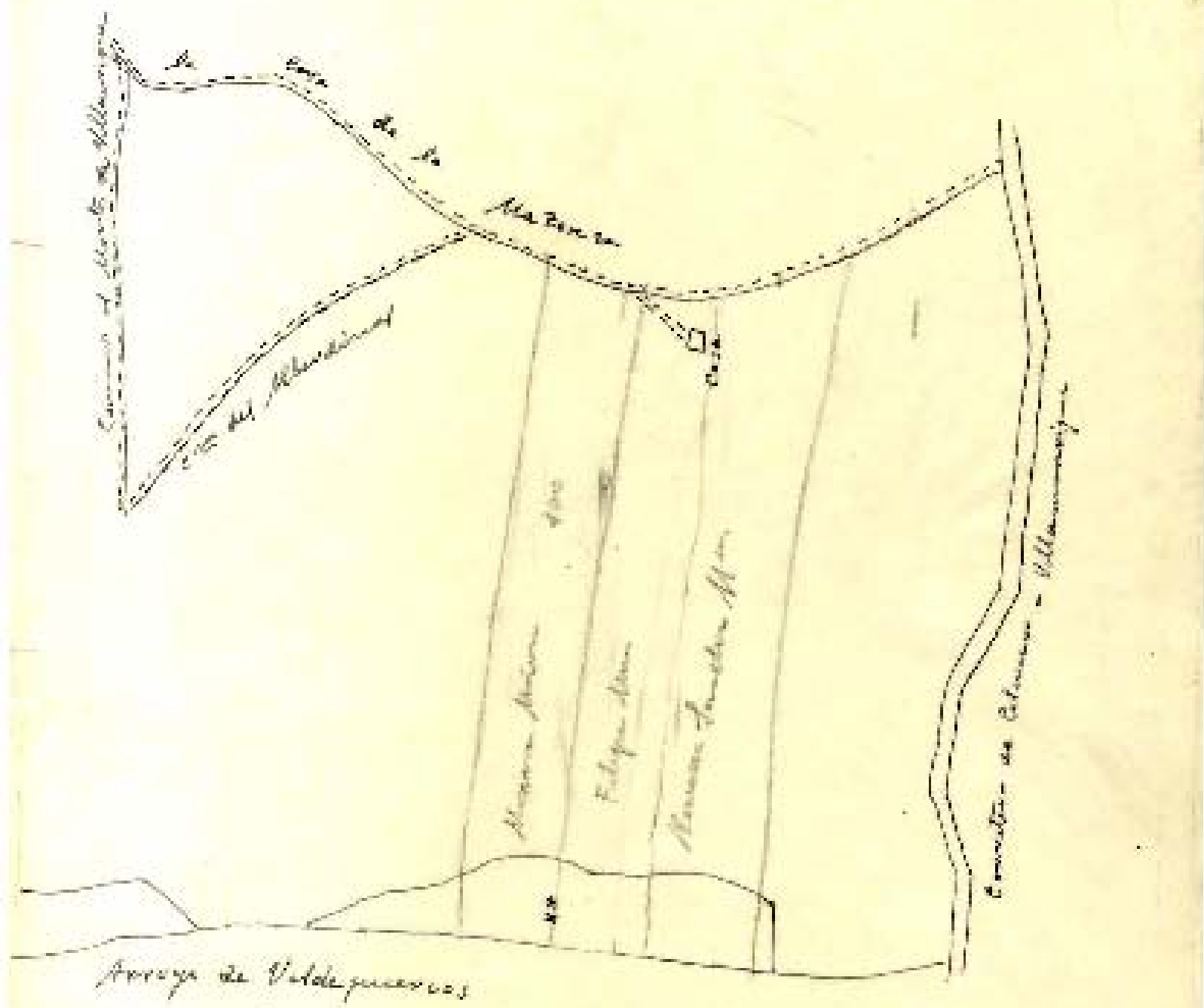

44

M. 2. 1

Ministerio de Hacienda. - Servicio de Catastro de la riqueza rústica

PROVINCIA DE ..... **PARTIDO JUDICIAL DE** .....

Término municipal de .....

Polígono n.º 44 Variaciones gráficas parcelarias

44

M. 5-1

Ministerio de Hacienda. - Servicio de Catastro de la riqueza rústica

PROVINCIA DE ..... **PARTIDO JUDICIAL DE** .....

Término municipal de .....

Polígono n.º ..... Variaciones gráficas parcelarias

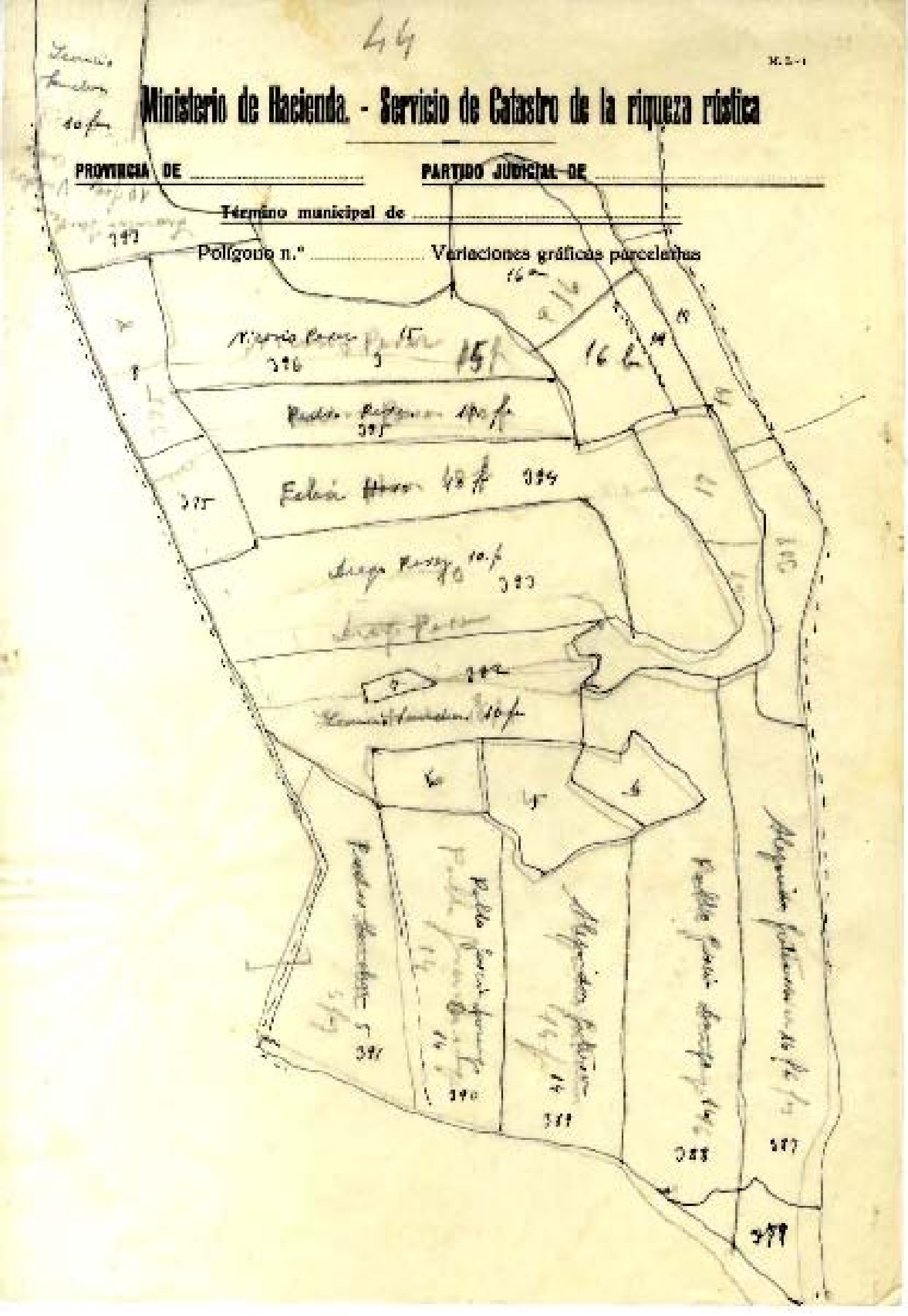

Ministerio de Hacienda. - Servicio de Catastro de la riqueza rústica

PROVINCIA DE ..... **PARTIDO JUDICIAL DE** .....

Término municipal de Villoriza

Polígono n.º 5 **Variaciones gráficas parcelarias**

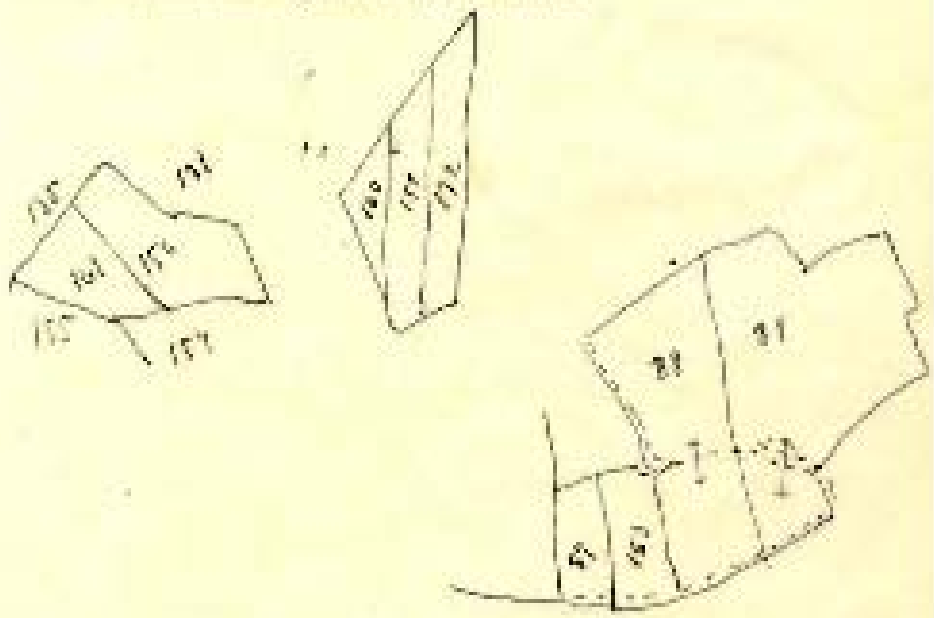

Ministerio de Hacienda. - Servicio de Catastro de la riqueza rústica

PROVINCIA DE ..... **PARTIDO JUDICIAL DE** .....

Término municipal de Valdorisa

Polígono n.º 5 **Variaciones gráficas parcelarias**

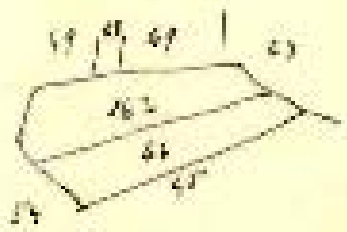

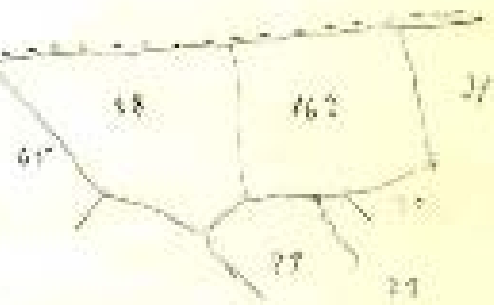

Nº 52: finca 46:

N. | A.

Villarejo

M. L.-1

Ministerio de Hacienda. - Servicio de Catastro de la riqueza rústica

PROVINCIA DE ..... **PARTIDO JUDICIAL DE** .....

Término municipal de .....

Polígono n.º .....11..... Variaciones gráficas parcelarias

M. L-1

Ministerio de Hacienda. - Servicio de Catastro de la riqueza rústica

PROVINCIA DE ..... PARTIDO JUDICIAL DE .....

Término municipal de Ulloaga

Polígono n.º 6 Variaciones gráficas parcelarias

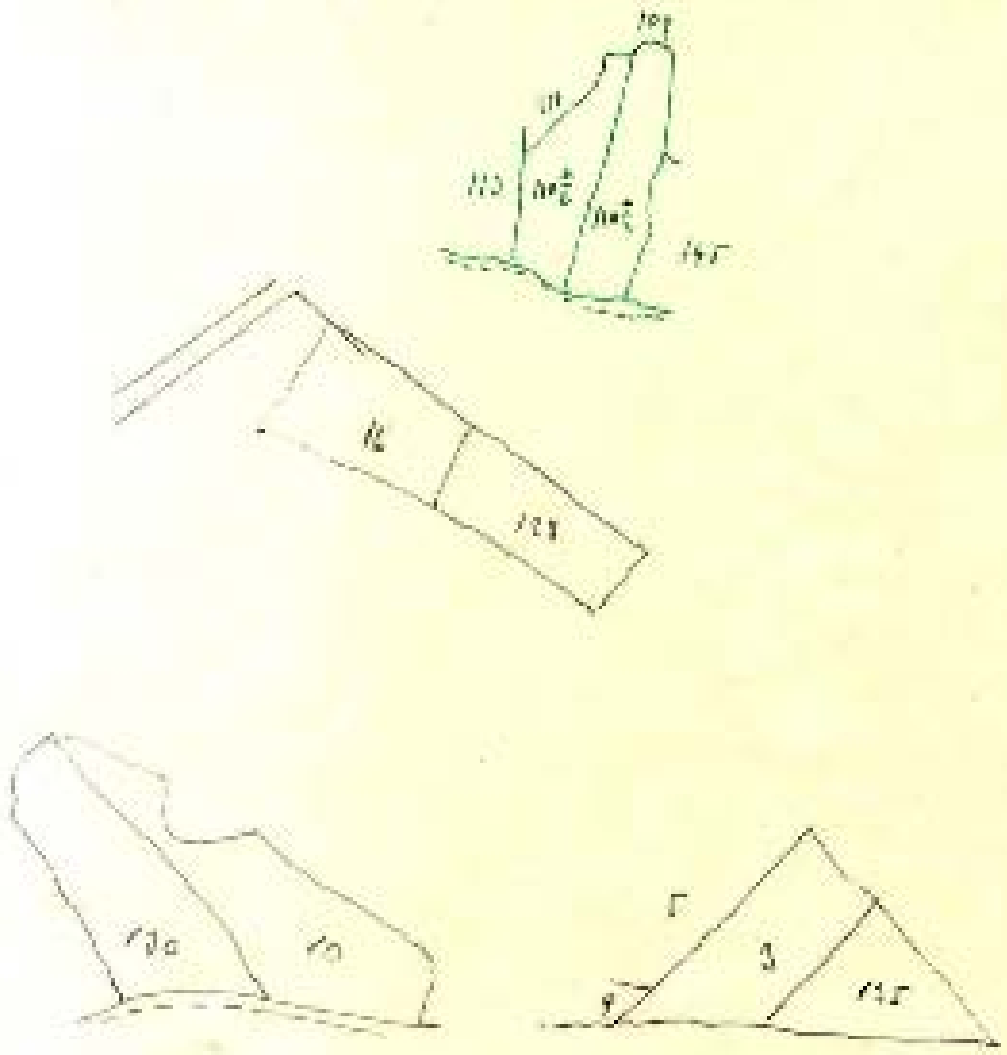

M. L.-1

Ministerio de Hacienda. - Servicio de Catastro de la riqueza rústica

PROVINCIA DE ..... PARTIDO JUDICIAL DE .....

Término municipal de Villarejo

Polígono n.º 6 Variaciones gráficas parcelarias

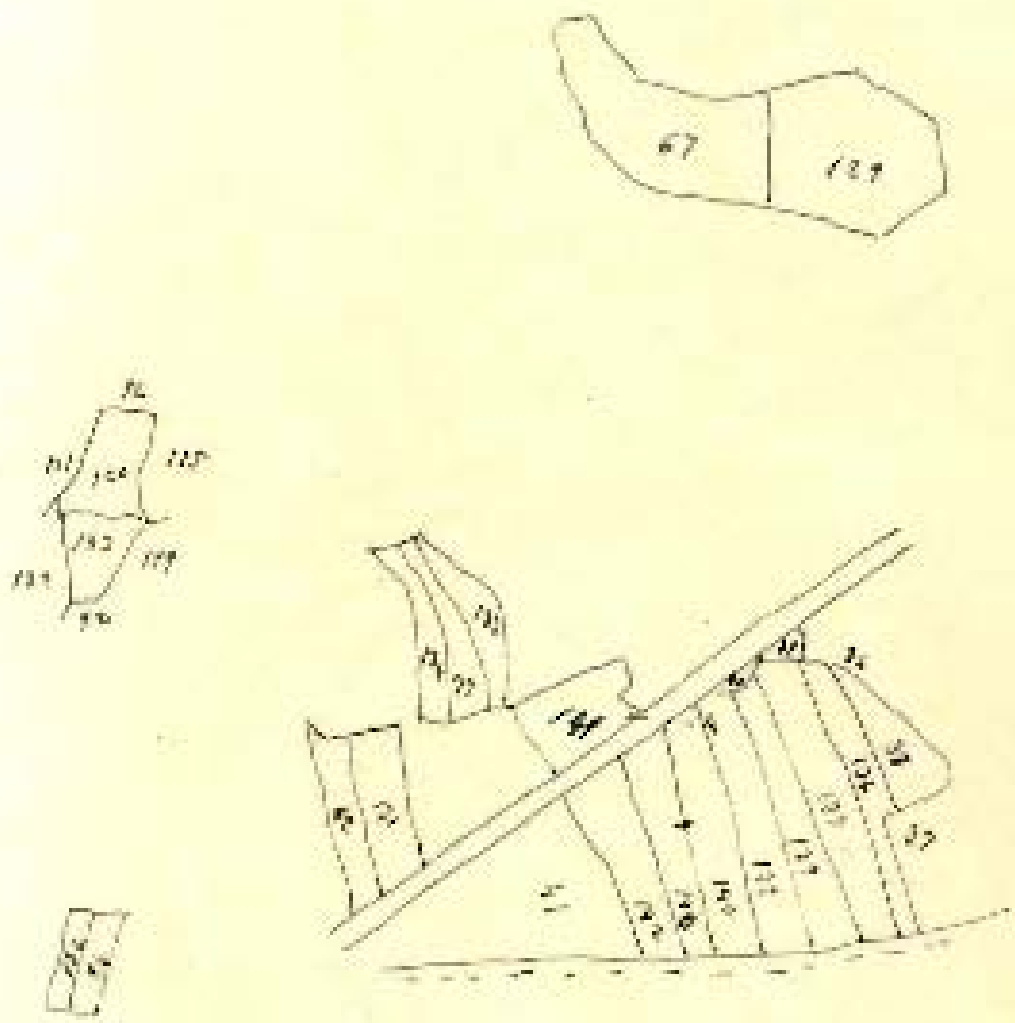

Ministerio de Hacienda. - Servicio de Catastro de la riqueza rústica

PROVINCIA DE ..... PARTIDO JUDICIAL DE .....

Término municipal de .....Villarejo

Polígono n.º .....7..... Variaciones gráficas parcelarias

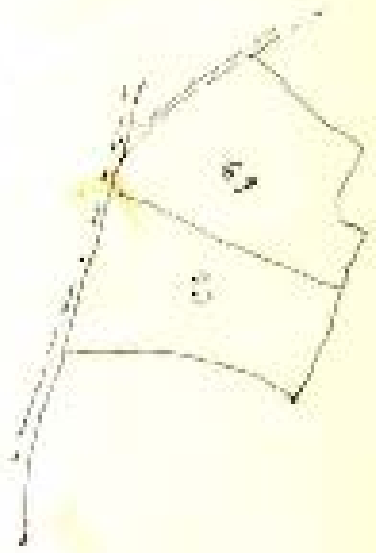

M. 1-1

Ministerio de Hacienda. - Servicio de Catastro de la riqueza rústica

PROVINCIA DE ..... **PARTIDO JUDICIAL DE** .....

Término municipal de Villoria
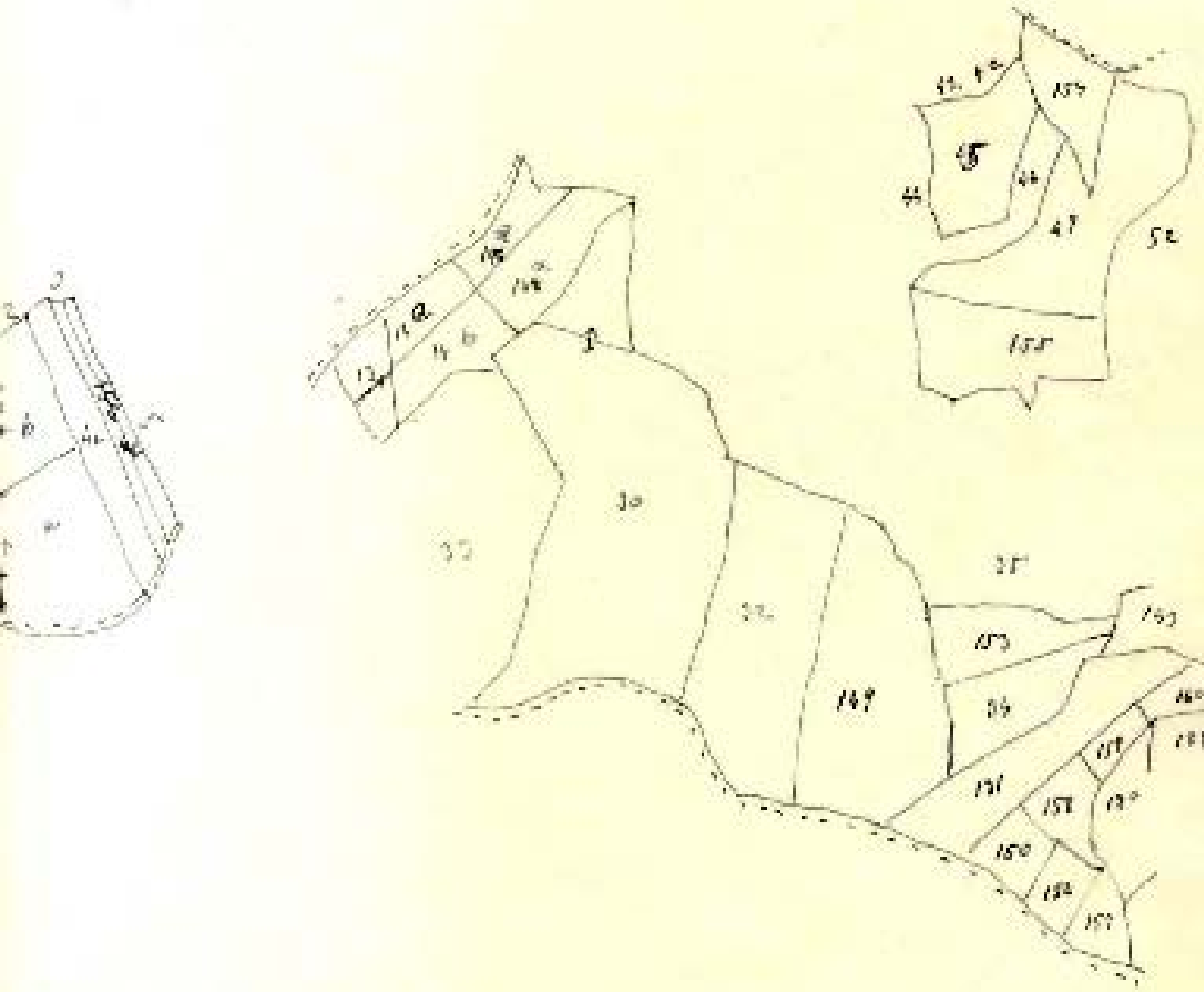
Polígono n.º 8 ..... Variaciones gráficas parcelarias