

**EXCMO. AYUNTAMIENTO
DE VILLAREJO DE
SALVANES (Madrid)**

**NORMAS SUBSIDIARIAS
DE PLANEAMIENTO
MUNICIPAL**

**CLASIFICACION DEL
SUELO DEL TERMINO
MUNICIPAL**

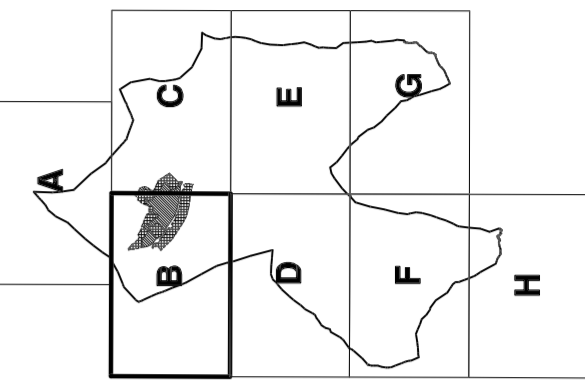
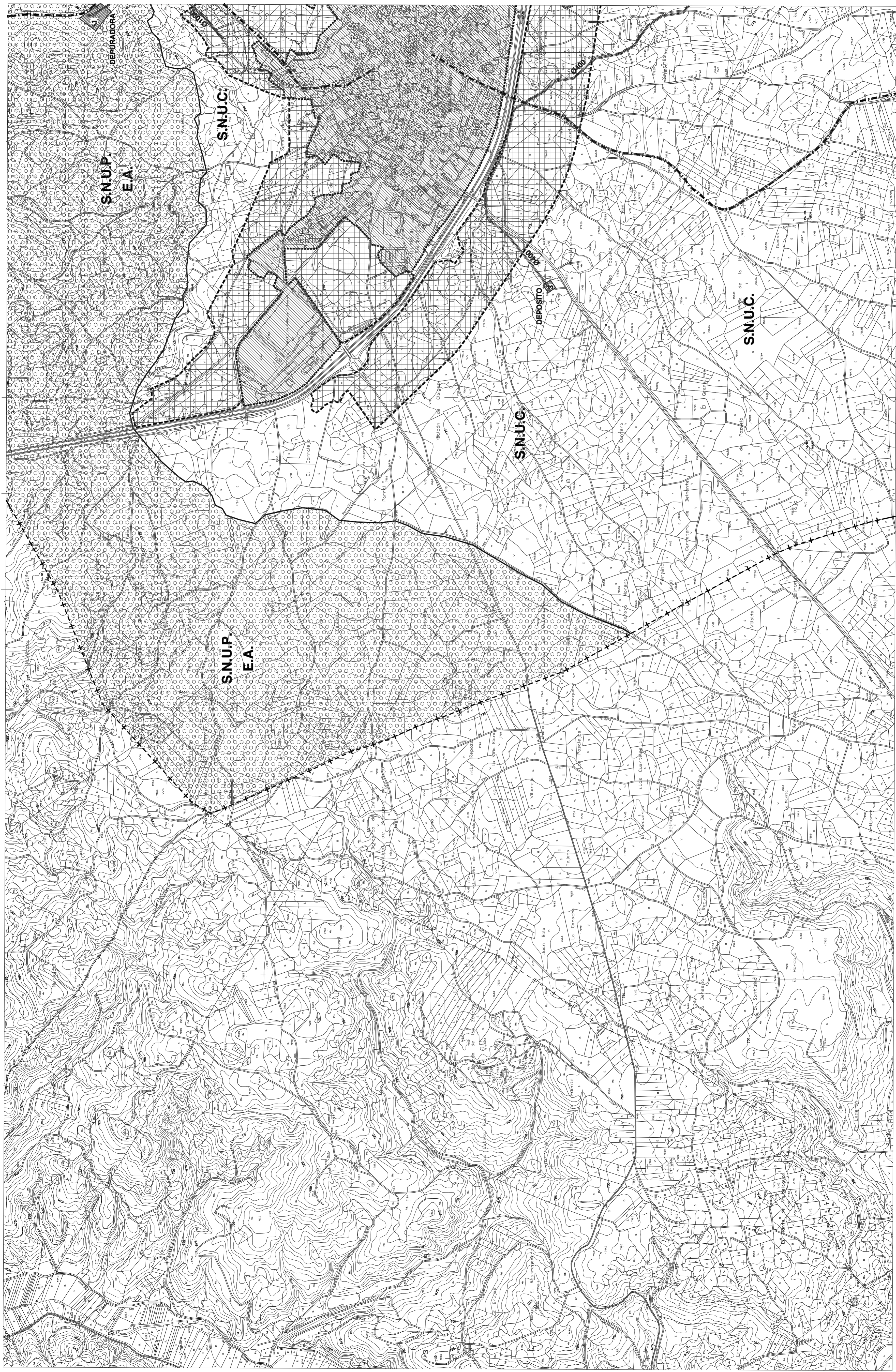
REFERENCIA
9743
FECHA
FEBRERO 2002

HOJA N°

1.B



ARQUITECTURA ■ URBANISMO ■ INGENIERIA
ORDENACION DEL TERRITORIO ■ MEDIO AMBIENTE
Tfno. 949-22 14 96 Fax. 949-21 47 82
C/ Amparo 53, 19002 Guadalajara

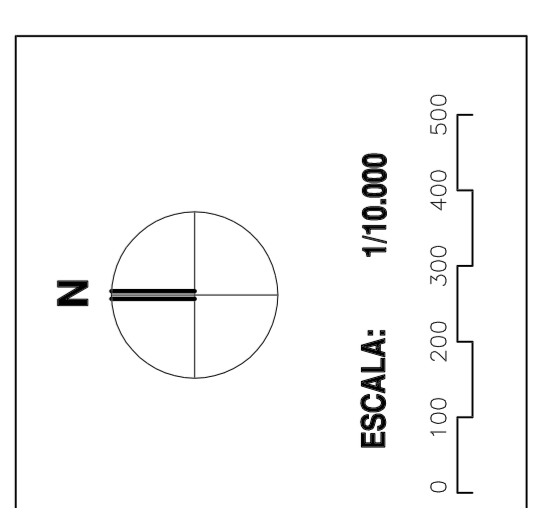


- 1** SISTEMA GENERAL DE INFRAESTRUCTURAS E.D.A.P.
- 2** SISTEMA GENERAL DE EQUIPAMIENTOS, MATADERO.
- SISTEMA GENERAL DE INFRAESTRUCTURA HIDRÁULICA
- BANDAS DE INFRAESTRUCTURA DE ABASTECIMIENTO (5m.)
- 3** DEPOSITO REGULADOR

- ESPACIOS SINGULARES**
- Cartzales
 - Pinar de la Encomienda Mayor de Castilla

- SUELO NO URBANIZABLE**
- S.N.U.C.** S.N.U. PRESERVADO
 - S.N.U.P.** S.N.U. ESPECIALMENTE PROTEGIDO :
 - CLASE I : Espacios protegidos
 - I.1 Cauces y Riberas
 - I.2 Vías Pecuarias
 - CLASE II : Espacios Forestales en Régimen Especial
 - CLASE III : Espacios de Interés Forestal y Paisajístico
 - CLASE IV : Espacios de Interés Etnológico y Agrícola

- CLASIFICACION DEL SUELO**
- SUELO URBANO
 - SUELO APTO PARA URBANIZAR



ESCALA: 1/10.000